

834/07.05.19

Община Карнобат
бул. „България“ № 12
Изх. № 08 - 00 - 124
Дата 07.05.2019 г.

ДО
ОБЩНСКИ СЪВЕТ
КАРНОБАТ

ПРЕДЛОЖЕНИЕ
ОТ ГЕОРГИ ДИМИТРОВ – КМЕТ НА ОБЩИНА КАРНОБАТ

ОТНОСНО: ОТКРИВАНЕ НА ПРОЦЕДУРА ЗА ИЗБОР НА ОПЕРАТОР НА ЯЗОВИРНИТЕ СТЕНИ, ЗА ВЪЗЛАГАНЕ СТОПАНИСВАНЕТО, ПОДДРЪЖКАТА И ЕКСПЛОАТАЦИЯТА НА ЯЗОВИРИ – ПУБЛИЧНА ОБЩИНСКА СОБСТВЕНОСТ, ЧРЕЗ ПРЕДОСТАВЯНЕТО ИМ ПОД НАЕМ

УВАЖАЕМИ ДАМИ И ГОСПОДА ОБЩНСКИ СЪВЕТНИЦИ,

По силата на §12 от ПРЗ към ЗИД на Закона за водите, в общините, на чиято територия има язовири-публична общинска собственост, за които не са сключени договори за стопанисването, поддръжката и експлоатацията им, по предложение на кмета на общината, общинският съвет присма решение за: създаване на общинско предприятие за осъществяване на тези дейности или откриване на процедура за избор на оператор на язовирната стена за възлагане стопанисването, поддръжката и експлоатацията на язовирите, чрез предоставянето им под наем или на концесия.

Предложението ми е за откриване на процедура за избор на оператор на язовирните стени, чрез предоставянето под наем на язовирите, договорите за които към настоящият момент са прекратени или изтичат в близките месеци, като на наемателите-оператори на язовирните стени, ще бъдат възложени задълженията за стопанисване, поддръжка и осъществяване на техническата експлоатация на язовирите.

С оглед на гореизложеното, предлагам Общински съвет – Карнобат да вземе следните

РЕШЕНИЯ:

I. На основание чл.21, ал.1, т.23 от ЗМСМА и чл.8 ал.9 от ЗОС, допълва приетата с Решение 444/30.01.2019 г. на Общински съвет-Карнобат „Програма за управление и разпореждане с имоти – общинска собственост за 2019 год.” със следните имоти:

1. Водоем – поземлен имот с идентификатор 80755.31.7 по КККР на с.Черково (№ по предходен план 000170) с площ 6.717 дка, актуван с Акт за публична общинска собственост №711/20.08.1999 год.

2.Язовир - поземлен имот с идентификатор 65351.32.3 по КККР в землището на с.Сан Стефано, местност „Честите круши“ (№ по предходен план 032003) с площ 27.131 дка, актуван с Акт за публична общинска собственост №337/19.10.1998 год.

II. Общински съвет-Карнобат, на основание чл.21, ал. 1, т. 8 от ЗМСМА, § 12 от Преходните и заключителни разпоредби към Закона за изменение и допълнение на Закона за водите, във връзка с чл.13 от Наредбата за реда за придобиване, управление и разпореждане с общинско имущество – собственост на Община Карнобат, дава съгласие за откриване на процедура за избор на оператор на язовирните стени, за възлагане стопанисването, поддръжката и експлоатацията на следните имоти-публична общинска собственост, чрез предоставянето им под наем за срок от 10 години:

№ по ред	Описание на имота	Площ /дка/	АОС №/дата
1	Язовир – поземлен имот с идентификатор 36525.281.82 по КККР на гр.Карнобат(№ по предходен план 000082)	6.598	5604/11.09.2009г.
2	Язовир – поземлен имот с идентификатор 32809.182.552 по КККР на с.Искра, местност „Дангалица“ (№ по предходен план 000552)	16.171	5601/10.09.2009г.
3	Водоем – поземлен имот с идентификатор 21508.2.272 по КККР на с.Добриново(№ по предходен план 000146)	5.421	5603/11.09.2009г.
4	Язовир - поземлен имот с идентификатор 77089.12.269 по КККР на с.Хаджиите(№ по предходен план 000269)	23.062	4361/14.05.2008г.
5	Язовир „Чобан бунар“, поземлен имот с идентификатор 67920.19.131 по КККР на с.Соколово(№ по предходен план 000031)	92.165	176/15.06.1998г.
6	Водоем – поземлен имот с идентификатор 80755.31.7 по КККР на с.Черково (№ по предходен план 000170)	6.717	711/20.08.1999 г.
7	Язовир - поземлен имот с идентификатор 65351.32.3 по КККР в землището на с.Сан Стефано, местност „Честите круши“ (№ по предходен план 032003)	27,131	337/19.10.1998г.

III. Избора на оператори на язовирните стени, за възлагане стопанисването, поддръжката и експлоатацията на имотите, чрез предоставянето им под наем да се извърши след проведен публичен търг с явно наддаване, по реда на Наредбата за реда за придобиване, управление и разпореждане с общинско имущество – собственост на Община Карнобат, с начални тръжни цени от 15,00 лв./дка/год., без ДДС.

IV. Общински съвет - Карнобат упълномощава кмета на община Карнобат да извърши необходимите действия във връзка с провеждането на търга и с осъществяването на правните сделки.

ВНОСИТЕЛ:
ГЕОРГИ ДИМИТРОВ
КМЕТ
НА ОБЩИНА КАРНОБАТ

РЕПУБЛИКА БЪЛГАРИЯ
МИНИСТЕРСТВО НА РЕГИОНАЛНОТО РАЗВИТИЕ И БЛАГОУСТРОЙСТВОТО
ОБЩИНА КАРНОБАТ ОБЛАСТ БУРГАС

16-09-2009

УТВЪРЖДАВАМ:

КМЕТ НА ОБЩИНАТА
Георги Иванов Димитров
(име, презиме, фамилия)

Вписване по ЗС/ПВ

Служба по вписванията

СЪДИЯ ПО

(име, и

СТАСК



АКТ № 5604
ЗА ПУБЛИЧНА ОБЩИНСКА СОБСТВЕНОСТ

Регистър: 29

Картотека: 30

Досие (РЗ): 5604


1. ДАТА НА СЪСТАВЯНЕ	11.09.2009 г.
2. ПРАВНО ОСНОВАНИЕ	Чл.56, чл.2, ал.1, т.3 и чл.59 от ЗОС, Решение на ШК № 01/1998г., Протокол 36/01 от 07.08.2009г. на ОС „Земеделие” Карнобат.
3. ВИД И ОПИСАНИЕ НА ИМОТА	Целият имот. ЯЗОВИР с площ 6,599 дка (шест дка, петстотин деветдесет и девет кв.м), образуващ имот с № 000082 (осемдесет и две) по КВС в землището на гр.КАРНОБАТ .
4. МЕСТОНАХОЖДЕНИЕ НА ИМОТА	гр. КАРНОБАТ, обл.Бургаска имот № 000082
5. ГРАНИЦИ НА ИМОТА	000775 - пасище, мера на община Карнобат 000643 - дере, овраг, яма на община Карнобат 281019 - нива на Делян Стефанов Драгнев 000777 - пасище, мера на община Карнобат 000773 - полски път на община Карнобат Землищна граница 000122 - дере на община Карнобат
6. ДАНЪЧНА ОЦЕНКА НА ИМОТА КЪМ МОМЕНТА НА УТВЪРЖДАВАНЕ НА АКТА	92,40 лв.
7. БИВШ СОБСТВЕНИК НА ИМОТА	Община Карнобат


ВЯРНО



8. СЪСОБСТВЕНИЦИ	Няма
9. НОМЕР И ДАТА НА СЪСТАВЕНИ ПО-РАНО АКТОВЕ	АЧОС № 1357/14.03.2001г.
10. ПРЕДОСТАВЕНИ ПРАВА ЗА УПРАВЛЕНИЕ: ОБЩИНА КАРНОБАТ , със седалище и адрес на управление: гр.Карнобат, бул."България" №12, ИН по ЗДДС BG000057026 ; ЕИК 000057026	
11. УЧРЕДЕНИ ИЛИ ВЪЗНИКНАЛИ ОГРАНИЧЕНИ ВЕЩНИ ПРАВА ВЪРХУ ИМОТА:	
12. АКТОСЪСТАВИТЕЛ: Марияна Петрова Генова – мл. експерт "ОСИП"	
13. ЗАБЕЛЕЖКИ:	

РЕПУБЛИКА БЪЛГАРИЯ	
МИНИСТЕРСТВО НА РЕГИОНАЛНОТО РАЗВИТИЕ И БЛАГОУСТРОЙСТВОТО	
ОБЩИНА КАРНОБАТ ОБЛАСТ БУРГАС	
<p>УТВЪРЖДАВА</p> <p>КМЕТ НА ОБЩИНА: Георги Иванов Димитров (име, презиме, фамилия)</p>	<p>Вписване по ЗС/ПВ</p> <p>Служба по вписванията</p> <p>СЪДИЯ ПО</p> <p>(име, презиме, фамилия)</p>
<p>АКТ № 5601</p> <p>ЗА ПУБЛИЧНА ОБЩИНСКА СОБСТВЕНОСТ</p>	
<p>Регистър: 29</p> <p>Картотека: 14</p> <p>Досие (РЗ): 5601</p>	
1. ДАТА НА СЪСТАВЯНЕ	10.09.2009 г.
2. ПРАВНО ОСНОВАНИЕ	Чл.56, чл.2, ал.1, т.3 и чл.59 от ЗОС, Решение №15/1997г. на ПК К-т, във връзка с молба №905/29.06.2009г. и Протокол 33/15 от 07.08.09г. на ОС „Земеделие” Карнобат.
3. ВИД И ОПИСАНИЕ НА ИМОТА	Целият имот. ЯЗОВИР с площ 16,173 дка (шестнадесет дка, сто седемдесет и три кв.м), образуващ имот с № 000552 (петстотин петдесет и две) по КВС в землището на с. ИСКРА . Имотът е образуван от имот 000535.
4. МЕСТОНАХОЖДЕНИЕ НА ИМОТА	с. ИСКРА , община Карнобат местност „ ДАНГАЛИЦА ” имот № 000552
5. ГРАНИЦИ НА ИМОТА	000553 - пасище, мера на кметство с.Искра 000534 - полски път на община Карнобат 000287 - полски път на община Карнобат
6. ДАНЪЧНА ОЦЕНКА НА ИМОТА КЪМ МОМЕНТА НА УТВЪРЖДАВАНЕ НА АКТА	203,80 лв.
7. БИВШИ СОБСТВЕНИК НА ИМОТА	Община Карнобат



8. СЪСОБСТВЕНИЦИ	Няма
9. ПОМЕР И ДАТА НА СЪСТАВЕНИ ПО-РАНО АКТОВЕ	АЧОС № 1912/02.11.2001г.
10. ПРЕДОСТАВЕНИ ПРАВА ЗА УПРАВЛЕНИЕ: ОБЩИНА КАРНОБАТ , със седалище и адрес на управление: гр.Карнобат, бул."България" №12, ИН по ЗДДС BG000057026 ; ЕИК 000057026	
11. УЧРЕДЕНИ ИЛИ ВЪЗНИКНАЛИ ОГРАНИЧЕНИ ВЕЩНИ ПРАВА ВЪРХУ ИМОТА:	
12. АКТΟΣЪСТАВИТЕЛ: Марияна Петрова Генова – мл. експерт "ОСИП" 	
13. ЗАБЕЛЕЖКИ:	

РЕПУБЛИКА БЪЛГАРИЯ
МИНИСТЕРСТВО НА РЕГИОНАЛНОТО РАЗВИТИЕ И БЛАГОУСТРОЙСТВОТО
ОБЩИНА КАРНОБАТ ОБЛАСТ БУРГАС

УТВЪРЖДАВАМ

КМЕТ НА ОБЩИНА

Георги Иванов Димитров
(име, презиме, фамилия)

Вписване по ЗС/ЗВ

Служба по вписванията:
СЪДИЯ ПО ВПИСВАНИЯТА

..... в пп
(име, презиме и (

АКТ № 5603
ЗА ПУБЛИЧНА ОБЩИНСКА СОБСТВЕНОСТ

Регистър: 29

Картотека: 9

Досие (РЗ): 5603

Вписан 16.09.2009 г.
Том XV № 9
Док. № 5603
Съдия по вписванията:

1. ДАТА НА СЪСТАВЯНЕ	11.09.2009 г.
2. ПРАВНО ОСНОВАНИЕ	Чл.56 и чл.2, ал.1 от ЗОС, Протокол 35/09 от 07.08.2009г. на ОС „Земеделие” Карнобат.
3. ВИД И ОПИСАНИЕ НА ИМОТА	Целият имот. ВОДОЕМ с площ 5,421 дка (пет дка, четиристотин двадесет и един кв.м), образуващ имот с № 000146 (сто четиридесет и шест) по КВС в землището на с.ДОБРИНОВО. Имотът е образуван от имот № 000144.
4. МЕСТОНАХОЖДЕНИЕ НА ИМОТА	с. ДОБРИНОВО, община Карнобат имот № 000146
5. ГРАНИЦИ НА ИМОТА	000145 - даре на община Карнобат 003219 - пасище, мера на кметство Добриново 000147 - даре на община Карнобат 002198 - нива на „Агро финанс” АДСИЦ 002032 - нива на насл.на Тано Михов Иванов 002130 - нива на Йова Георгиева Иванова 002128 - нива на Яна Георгиева Грозева
6. ДАНЪЧНА ОЦЕНКА НА ИМОТА КЪМ МОМЕНТА НА УТВЪРЖДАВАНЕ НА АКТА	72,10 лв.
7. БИВШ СОБСТВЕНИК НА ИМОТА	Община Карнобат


8. СЪСОБСТВЕНИЦИ	Няма
9. НОМЕР И ДАТА НА СЪСТАВЕНИ ПО-РАНО АКТОВЕ	
10. ПРЕДОСТАВЕНИ ПРАВА ЗА УПРАВЛЕНИЕ: ОБЩИНА КАРНОБАТ , със седалище и адрес на управление: гр.Карнобат, бул."България" №12, ИН по ЗДДС BG000057026 ; ЕИК 000057026	
11. УЧРЕДЕНИ ИЛИ ВЪЗНИКНАЛИ ОГРАНИЧЕНИ ВЕЩНИ ПРАВА ВЪРХУ ИМОТА:	
12. АКТОСЪСТАВИТЕЛ: Марияна Петрова Генова – мл. експерт "ОСИП"	
13. ЗАБЕЛЕЖКИ:	

РЕПУБЛИКА БЪЛГАРИЯ	
МИНИСТЕРСТВО НА РЕГИОНАЛНОТО РАЗВИТИЕ И БЛАГОУСТРОЙСТВОТО	
ОБЩИНА КАРНОБАТ ОБЛАСТ БУРГАС	
<p>УТВЪРЖДАВА</p> <p>КМЕТ НА ОБЩИНА Георги Иванов Димитров (име, презиме, фамилия)</p>	<p>Вписване по ЗС/ПВ</p> <p>Служба по вписванията: СЪДИЯ ПО ВПИСВАНИЯТА: (име, презиме и фамилия)</p>
<p>АКТ № 4361</p> <p>ЗА ПУБЛИЧНА ОБЩИНСКА СОБСТВЕНОСТ</p>	
<p>Регистър: 22</p> <p>Картогиска: 30</p> <p>Досие (РЗ): 4361</p>	
1. ДАТА НА СЪСТАВЯНЕ	14.05.2008 г.
2. ПРАВНО ОСНОВАНИЕ	Чл.56 и чл.2, ал.1, т.1 от ЗОС, във връзка с „в” от Закона за водите.
3. ВИД И ОПИСАНИЕ НА ИМОТА	Целият имот. ЯЗОВИР с площ 23,065 дка /двадесет и три дка, шестдесет и пет кв.м/, образуващ имот № 000269 /двеста шестдесет и девет/ по КВС в землището на с.ХАДЖИИТЕ.
4. МЕСТОНАХОЖДЕНИЕ НА ИМОТА	с. ХАДЖИИТЕ, обл.Бургаска имот № 000269
5. ГРАНИЦИ НА ИМОТА	000095 - пасище, мера на земи по чл.19 от ЗСПЗЗ 000077 - даре на Община Карнобат 000066 - пасище, мера на земи по чл.19 от ЗСПЗЗ 000079 - полски път на Община Карнобат 000083 - храсти на Община Карнобат 000084 - даре на Община Карнобат 000085 - пасище, мера на кметство с.Хаджиите 000170 - полски път на Община Карнобат
6. ДАНЪЧНА ОЦЕНКА НА ИМОТА КЪМ МОМЕНТА НА УТВЪРЖДАВАНЕ НА АКТА	397,90 лв.
7. БИВШ СОБСТВЕНИК НА ИМОТА	

№ 2123/20.05.08 г.
№ 126 VII Б.С. 140
Служба по вписванията

ОУК
КАРНОБАТ

КАРНОБАТ

8. СЪСОБСТВЕНИЦИ	Няма
9. НОМЕР И ДАТА НА СЪСТАВЕНИ ПО-РАПО АКТОВЕ	Няма
10. ПРЕДОСТАВЕНИ ПРАВА ЗА УПРАВЛЕНИЕ: ОБЩИНА КАРНОБАТ , със седалище и адрес на управление: гр.Карнобат, бул."България" №12, ИН по ЗДДС BG000057026 ; ЕИК 000057026	
11. УЧРЕДЕНИ ИЛИ ВЪЗНИКНАЛИ ОГРАНИЧЕНИ ВЕЩНИ ПРАВА ВЪРХУ ИМОТА:	
12. АКТОСЪСТАВИТЕЛ: Марияна Петрова Генова – мл. експерт "ОСИП"	
13. ЗАБЕЛЕЖКИ:	

РЕПУБЛИКА БЪЛГАРИЯ

МИНИСТЕРСТВО НА РЕГИОНАЛНОТО РАЗВИТИЕ И БЛАГОСЪСТОЯТЕЛСТВО
ОБЩИНСКА АДМИНИСТРАЦИЯ

ОДОБРЯВАМЪ

(Кмет/ Д-р. Чанко Запранов /
(име и фамилия)
..... (подпис и печат)

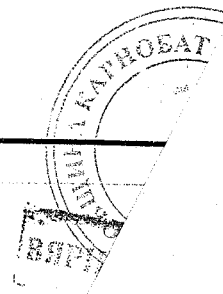

регистър 1
картотека Карнобат
досие (РЗ) 176

АКТ № 176

За общинска собственост

публична ПУБЛИЧНА, ЧАСТНА
Вх. № 1158 / 03.10.11
№ 33 / том XXIV / л. 147
на недвижим имот, находящ се в землището на с. Соколов
ул. извън регулация

1. ДАТА НА СЪСТАВЯНЕ	<u>15.06.98г.</u>
2. ПРАВНО ОСНОВАНИЕ	<u>чл. 57 от ЗОС, чл. 2 от ЗЗЗ, чл. 27.1 от ЗЗЗ, реш. на КСНД от 27.05.98г. № 14 от 1998 г., реш. № 06 от 1.06.98г. № 33 от общ. от 1.06.98г.</u>
3. ВИД И ОПИСАНИЕ НА ИМОТА	<u>Целият имот.</u> <u>ИЗВИРЪЧОБАН БУНАР с площ 92.178 дка</u> <u>находящ се в ОКЕ - 31 по плана за земеразделение</u> <u>делане землището на с. СОКОЛОВО, обл. Б-ска.</u>
4. БИВШ СОБСТВЕНИК НА ИМОТА (име, адрес):	
5. СЪСОБСТВЕНИЦИ (име, адрес):	
6. № и ДАТА на СЪСТАВЕНИ ПО-РАНО АКТОВЕ:	
7. МЕСТОНАХОЖДЕНИЕ НА ИМОТА:	<u>с. СОКОЛОВО - извън регулация</u> <u>имот № 000031 в землището на зелото по</u> <u>плана за земеразделяне</u>
8. ГРАНИЦА НА ИМОТА	<u>№ 000036 - полски път на кметство с. Соколов</u> <u>№ 000041 - полски път на " "</u> <u>№ 000042 - дера на " "</u> <u>№ 000044 - полски път на " "</u> <u>№ 000045 - дера на " "</u> <u>№ 000046 - полски път на " "</u>



ПАЛА

9. ПРЕДОСТАВЕНИ ПРАВА ВЪРХУ ИМОТА:

(Акт за предоставяне, право, срок, приобретатели)

10. РАЗПОРЕЖДАНЯ С ИМОТА (С ЧАСТ ОТ ИМОТА):

(Акт за разпореждане, описание, приобретатели)

11. ИМОТЪТ Е ВКЛЮЧЕН В КАПИТАЛА НА ТЪРГОВСКО ДРУЖЕСТВО:

(Акт, правно основание, дружество)

12. АКТОСЪСТАВИТЕЛ (трите имена и длъжност):

Боянка Димитрова Стоянова-специалист "Общ. собственост"

13. ЗАБЕЛЕЖКИ:

РЕПУБЛИКА БЪЛГАРИЯ

МИНИСТЕРСТВО НА РЕГИОНАЛНОТО РАЗВИТИЕ И БЛАГОУСТРОЙСТВО
ОБЩИНСКА АДМИНИСТРАЦИЯ

ОДОБРЯВАМ:

(Кмет инж. Чанко Запрянов
(име и фамилия)
подпис и печат)

регистър 1
картоотека Карнобат
досие (РЗ) 711

АКТ № 711

За общинска собственост

публична
ПУБЛИЧНА, ЧАСТНА

Вх. № 32146/12
№ 168 / X

на недвижим имот, находящ се в землището на с. ЧЕРКОВО
ул. Област

1. ДАТА НА СЪСТАВЯНЕ

20.08.1999 год

2. ПРАВНО ОСНОВАНИЕ

Чл. 37, т. 4, Чл. 2, ал. 1, т. 3 и ал. 2, 1 от ЗОС
Реш. на ПК Карнобат № 14, ал. 1 от ЗСВЗ

3. ВИД И ОПИСАНИЕ НА ИМОТА

Целият имот. ВОДОЕМ с площ 6.718 дка
Категория, имот № 000170 в м-та
по плана за земеделска
не землището на с. ЧЕРКОВО

4. БИВШ СОБСТВЕНИК
НА ИМОТА (име, адрес):

5. СЪСОБСТВЕНИЦИ
(име, адрес):

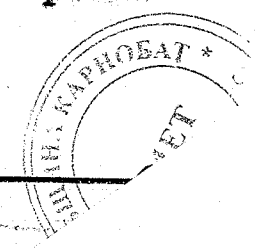
6. № и ДАТА на
СЪСТАВЕНИ ПО-РАНО
АКТОВЕ:

7. МЕСТОНАХОЖДЕНИЕ
НА ИМОТА:

с. ЧЕРКОВО, обл. Бургаска
имот № 000170 по плана за земеделска

8. ГРАНИЦА НА ИМОТА

Р000171 - пасище, мера - Ост. общ. фонд
Р000169 - животн. ферма - ТКЗС в ликвид.
Р000131 - дера - Община Карнобат
Р000437 - полски път - Община Карнобат
Р000125 - дера - Община Карнобат



9. ПРЕДОСТАВЕНИ ПРАВА ВЪРХУ ИМОТА:

Иметство с.Черково

(Акт за предоставяне, право, срок, приобретатели)

10. РАЗПОРЕЖДАНЯ С ИМОТА (С ЧАСТ ОТ ИМОТА):

(Акт за разпореждане, описание, приобретатели)

11. ИМОГЪТ Е ВКЛЮЧЕН В КАПИТАЛА НА ТЪРГОВСКО ДРУЖЕСТВО:

(Акт, правно основание, дружество)

12. АКТОСЪСТАВИТЕЛ (трите имена и длъжност):

Стоянка Влаева Рацева - специалист "Общ.собо

13. ЗАБЕЛЕЖКИ:

РЕПУБЛИКА БЪЛГАРИЯ

МИНИСТЕРСТВО НА РЕГИОНАЛНОТО РАЗВИТИЕ И БЛГОУСТРОЙСТВО
ОБЩИНСКА АДМИНИСТРАЦИЯ

ОДОБРЯВАМ:

(Кмет) А. Ч. Запрянов
(име и фамилия)

регистър 1
картотека Карнобат
досие (РЗ) 337

АКТ № 337

За общинска собственост

публична
ПУБЛИЧНА, ЧАСИНА

Вх. № 99531/24.1
№ 182 том XXXII н.с.с.

на недвижим имот, находящ се в Землището на с. САН СТЕФАНО,
ул. Бургаска-извън регулация

1. ДАТА НА СЪСТАВЯНЕ

19.10.1998 година

2. ПРАВНО ОСНОВАНИЕ

Служба по ИЗДАВАНИЕ на ЗОС,
чл. 57 т. 4, чл. 2 ал. 1 т. 3 и Закон от 14.11.1997 г.
реш. на ИК съгласно чл. 14 ал. 1 от ЗПЗЗ.

3. ВИД И ОПИСАНИЕ НА ИМОТА

Целият имот.
ИЗВИР с площ 27.134 дка в местността "ЧЕСТИТЕ КРУШИ" находящ се в ОКВ-3 по плана за земеразделяне землището на с. САН СТЕФАНО.

4. БИВШ СОБСТВЕНИК НА ИМОТА (име, адрес):

5. СЪСОБСТВЕНИЦИ (име, адрес):



6. № и ДАТА на СЪСТАВЕНИ ПО-РАНО АКТОВЕ:

7. МЕСТОНАХОЖДЕНИЕ НА ИМОТА:

с. САН СТЕФАНО, област Бургаска
имот с №032003 по плана за земеразделяне

8. ГРАНИЦА НА ИМОТА

№032014, полеки път общ. собственост-на общ.
№032001, пасище, мера на иметството
№032004, мочурище, общ. собств. - несорботв. с ем
№032007, даре,



9. ПРЕДОСТАВЕНИ ПРАВА ВЪРХУ ИМОТА:

Кметство с. Сан Стефано.

(Акт за предоставяне, право, срок, приобретатели)

10. РАЗПОРЕЖДАНЯ С ИМОТА (С ЧАСТ ОТ ИМОТА):

(Акт за разпореждане, описание, приобретатели)

11. ИМОТЪТ Е ВКЛЮЧЕН В КАПИТАЛА НА ТЪРГОВСКО ДРУЖЕСТВО:

(Акт, правно основание, дружество)

12. АКТОСЪСТАВИТЕЛ (трите имена и длъжност):

Боянка Димитрова Стоянова - специалист "О"

13. ЗАБЕЛЕЖКИ: