

Съгласно чл.124а, ал.1 от ЗУТ за изработването на проект за Подробен устройствен план – Парцеларен план за елементите на техническата инфраструктура извън границите на урбанизираните територии, е необходимо разрешение от Общински съвет.

Съгласно чл.124б, ал.1 от ЗУТ Общински съвет одобрява заданието, съставено от Възложителя по чл.124а, ал.7 от ЗУТ.

Съгласно чл.30, ал.3 от Правилника за прилагане на закона за опазване на земеделски земи, е необходимо общинският съвет да даде съгласието си за определяне на трасе на подземни комуникации и мрежи на техническата инфраструктура върху земи от общинския поземлен фонд.

Предвид гореизложеното предлагам Общински съвет гр.Карнобат да вземе следното

РЕШЕНИЕ:

I. На основание чл.21, ал.1, т.11 от ЗМСМА във връзка с чл.124а, ал.1, т.5 и чл.124б, ал.7 от ЗУТ, общински съвет Карнобат:

1. РАЗРЕШАВА изработването на подробен устройствен план - парцеларен план за обект: Кабелна линия 20kVот СРС 89 в ПИ с идентификатор 67920.34.107 по кадастралната карта на землище Соколово, община Карнобат от извод СН „Соколово“, подстанция „Карнобат“ до „Фургон“ в ПИ с идентификатор 679202.63.100 по кадастралната карта на землище Соколово, община Карнобат.

2.ОДОБРЯВА ЗАДАНИЕТО съставено от Възложителя

II. На основание чл.21, ал.1, т.8 от ЗМСМА, във връзка с чл.30, ал.3 от ПП ЗОЗЗ, Общински съвет – Карнобат ДАВА ПРЕДВАРИТЕЛНО СЪГЛАСИЕ за преминаване на трасе на Кабелна линия 20kVот СРС 89 в ПИ с идентификатор 67920.34.107 по кадастралната карта на землище Соколово, община Карнобат от извод СН „Соколово“, подстанция „Карнобат“ до „Фургон“ в ПИ с идентификатор 67920.63.100 по кадастралната карта на землище Соколово, община Карнобат, засягащо следните имоти общинска собственост:

1.ПИ с идентификатор 67920.34.107 с начин на трайно ползване „селско стопански, горски ведомствен път“ – публична общинска собственост, землище с. Соколово, община Карнобат;

2.ПИ с идентификатор 67920.63.185 с начин на трайно ползване „селско стопански, горски ведомствен път“ – публична общинска собственост, землище с.соколово, община Карнобат;

3.ПИ с идентификатор 67920.63.100 с начин на трайно ползване „язовир“ – публична общинска собственост, землище с.Соколово, община Карнобат;

ВНОСИТЕЛ

ЗАДАНИЕ

за проекта - предложение на ПУП -- Парцеларен план

Обект: Кабелна линия 20 kV от СРС 89 в имот 67920.34.107 по кадастралната карта з-ще Соколово от извод СН "Соколово", подстанция „Карнобат“ до „Фургон“ в имот 67920.63.100

ВЪЗЛОЖИТЕЛ: "АГРОШАНС КОМЕРС" ЕООД
гр. Карнобат, ул. "Патриарх Евтимий" No 12

Във връзка с инвестиционни намерения за напояване на технически култури в землището на с. Соколово, общ. Карнобат е необходимо да се достави ел. енергия до фургон в имот 67920.63.100 по кадастралната карта за з-ще Соколово. Имотът с общинска публична собственост и представлява язовир. Фургонът ще бъде поставен в сервитута на язовира. За целта е необходимо да се изготви ПУП-Парцеларен план за външно кабелно ел. захранване 20 kV на монтираното във фургона табло.

Свързването на таблото с електро разпределителната мрежа ще се осъществи, съгласно сключения предварителен договор с "ЕВН България Електроразпределение - Юг" ЕАД. Обекта ще бъде присъединен в стомано-решетъчен стълб 89 от извод СН „Соколово“. Присъединяването да се извърши чрез подземно полагане на кабела 20 kV, което ще тръгне от горе споменатия стомано решетъчен стълб, находящ се в имот 67920.34.107 по кадастралната карта за з-ще Соколово.

До таблото в имот 67920.63.100 кабелното трасе преминава през имоти, съгласно приложения регистър, който е неразделна част от заданието.


Дължината на кабелното трасе е 988 м.

По време на изграждането му няма да има вредни производствени емисии. Самото инвестиционно намерение е обект – елемент на техническата инфраструктура. За неговото изграждане ще се ползва съществуващата инфраструктура. Обекта ще се ползва единствено и само за доставка на електроенергия, като захранването ще бъде изпълнено съгласно изискванията на "ЕВН България Електроразпределение - Юг" ЕАД. По време на строителството няма да се генерират отпадъци.

Разработката да бъде в съответствие с изискванията на Наредба 8 за обема и съдържанието на устройствените планове и схеми и другите нормативни документи в областта на устройственото проектиране.

ПУП-Ш да бъде представен в четири екземпляра.

Заданието е съставено, съгласно изискванията на чл.125 от ЗУТ.



Състави

/.....



АГЕНЦИЯ ПО ГЕОДЕЗИЯ,
КАРТОГРАФИЯ И КАДАСТЪР
СЛУЖБА ПО ГЕОДЕЗИЯ, КАРТОГРАФИЯ И КАДАСТЪР - ГР. БУРГАС

Сод. № 1818, в. М. № 1818
ТЕЛ.: 02/818 83 83. СТР. 02/818 53 33
AGCS@CADASTRE.BG WWW.CADASTRE.BG

8000, ПОЩЕНСКА КУТИЯ -526, Бул. "СТ.СТАМБОЛОВ" №120, ет.4, 056/813518; 549701,
burgas@cadastre.bg, БУЛСТАТ:130382903

СКИЦА НА ПОЗЕМЛЕН ИМОТ № 15-327915-11.04.2019 г.

Поземлен имот с идентификатор **67920.63.100**

С. Сôколово, общ. Карнобат, обл. Бургас

По кадастралната карта и кадастралните регистри, одобрени със **Заповед РД-18-484/16.02.2018 г.**
на **ИЗПЪЛНИТЕЛЕН ДИРЕКТОР НА АГ КК**

Последно изменение със заповед: **няма издадена заповед за изменение в КККР**

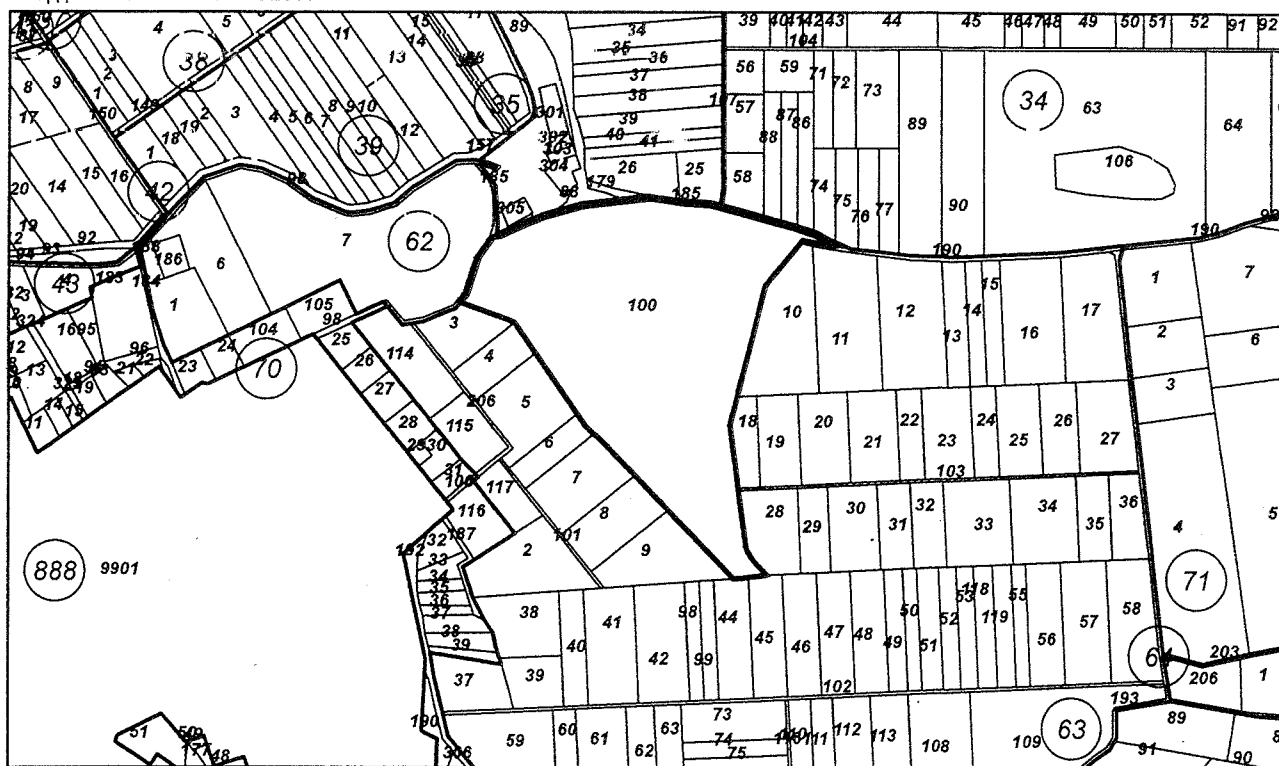
Адрес на поземления имот: **местност -----**

Площ: **114816 кв.м**

Трайно предназначение на територията: **Територия, заета от води и водни обекти**

Начин на трайно ползване: **Язовир**

Координатна система БГС2005



М 1:10000

Стар идентификатор: **няма**

Номер по предходен план: **000095**

Съседи: **67920.63.4, 67920.63.5, 67920.63.6, 67920.63.7, 67920.63.8, 67920.63.9, 67920.63.44,
67920.63.45, 67920.63.28, 67920.63.18, 67920.63.103, 67920.63.10, 67920.63.190, 67920.63.185,
67920.62.185, 67920.63.3**

Собственици:

1. **000057026, ОБЩИНА КАРНОБАТ**

Няма данни за идеалните части

Няма документ за собственост

Скица № 15-327915-11.04.2019 г. издадена въз основа на
документ с входящ № 01-158222-09.04.2019 г.





АГЕНЦИЯ ПО ГЕОДЕЗИЯ,
СЛУЖБА ПО ГЕОДЕЗИЯ, КАРТОГРАФИЯ И КАДАСТЪР - ГР. БУРГАС

8000, ПОЩЕНСКА КУТИЯ -526, Бул. "СТ. СТАМБОЛОВ" №120, ет.4, 056/813518; 549/01,
burgas@cadastre.bg, БУЛСТАТ:130362903

Собия 1618, ул. Мира №1
ТЕЛ: 02/816 53 53. ФАКС: 02/955 53 33
WWW.CADASTRE.BG

СКИЦА НА ПОЗЕМЛЕН ИМОТ № 15-327913-11.04.2019 г.

Поземлен имот с идентификатор 67920.34.107

С. Соколово, общ. Карнобат, обл. Бургас

По кадастралната карта и кадастралните регистри, одобрени със Заповед РД-18-484/16.02.2018 г.

на ИЗПЪЛНИТЕЛЕН ДИРЕКТОР НА АГКК

Последно изменение със заповед: няма издадена заповед за изменение в КККР

Адрес на поземления имот: местност -----

Площ: 2910 кв.м

Трайно предназначение на територията: Земеделска

Начин на трайно ползване: За селскостопански, горски, ведомствен път

Категория на земята при неполивни условия: 0

Координатна система БГС2005



М 1:10000

Стар идентификатор: няма

Номер по предходен план: 000085

Скица № 15-327913-11.04.2019 г. издадена въз основа на документ с входящ № 01-158222-09.04.2019 г.





АГЕНЦИЯ ПО ГЕОДЕЗИЯ,

Солуня 1618, вл. №1
Тел: 02/818 83 83, Факс: 02/895 53 33
АДРЕС: САДЪСТРЕ БГ WWW.CADASTRE.BG

Съседни: 67920.35.30, 67920.35.32, 67920.35.33, 67920.35.34, 67920.35.35, 67920.35.36, 67920.35.37,
67920.35.38, 67920.35.39, 67920.35.40, 67920.35.41, 67920.63.185, 67920.35.25, 67920.34.58, 67920.34.57,
67920.34.56, 67920.34.39, 67920.34.104, 67920.34.105, 67920.34.108, 67920.34.31, 67920.34.22,
67920.34.1, 67920.35.12, 67920.33.178, 67920.35.20, 67920.35.156, 67920.35.13, 67920.35.21, 67920.35.14,
67920.35.22

Собственици:

1. ОБЩИНА КАРНОБАТ

площ 2910 кв.м. от правото на собственост

Няма документ за собственост от 0000г., издаден от ПК-КОТЕЛ

Скица № 15-327913-11.04.2019 г. издадена въз основа на документ с входящ № 01-158222-09.04.2019 г.



.....
-рова /



АГЕНЦИЯ ПО ГЕОДЕЗИЯ,
КАРТОГРАФИЯ И КАДАСТЪР
СЛУЖБА ПО ГЕОДЕЗИЯ, КАРТОГРАФИЯ И КАДАСТЪР - ГР. БУРГАС

Солит 1016, ул. Младина №1
Тел.: 02/818 83 83, факс: 02/955 53 33
www.cadastre.bg

8000, ПОЩЕНСКА КУТИЯ -526, Бул. "СТ.СТАМБОЛОВ" №120, ет.4, 056/813518; 549701,
burgas@cadastre.bg, БУЛСТАТ:130362903

СКИЦА НА ПОЗЕМЛЕН ИМОТ № 15-327916-11.04.2019 г.

Поземлен имот с идентификатор **67920.63.185**

С. Соколово, общ. Карнобат, обл. Бургас

По кадастралната карта и кадастралните регистри, одобрени със Заповед РД-18-484/16.02.2018 г.
на ИЗПЪЛНИТЕЛЕН ДИРЕКТОР НА АГКК

Последно изменение със заповед: няма издадена заповед за изменение в КККР

Адрес на поземления имот: местност -----

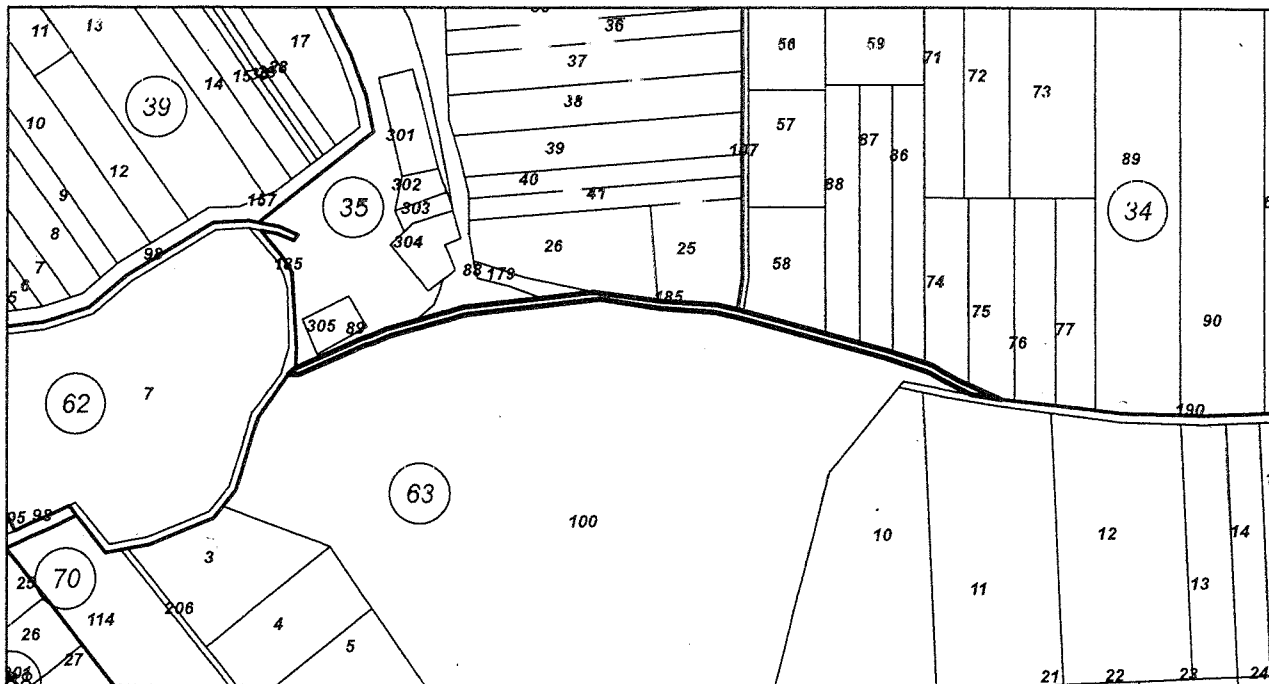
Площ: **2380 кв.м**

Трайно предназначение на територията: **Земеделска**

Начин на трайно ползване: **За селскостопански, горски, ведомствен път**

Категория на земята при неполивни условия: **0**

Координатна система БГС2005



М 1:5000

Стар идентификатор: няма

Номер по предходен план: **000185**

Съседни: **67920.62.185, 67920.63.100, 67920.63.190, 67920.34.75, 67920.34.74, 67920.34.86, 67920.34.58, 67920.34.87, 67920.34.88, 67920.35.25, 67920.34.107, 67920.35.88, 67920.35.26, 67920.35.89, 67920.35.179**

Собственици:

1. **ОБЩИНА КАРНОБАТ**

Няма данни за идеалните части

Няма документ за собственост от 0000г., издаден от ПК-КОТЕЛ

Скица № 15-327916-11.04.2019 г. издадена въз основа на документ с входящ № 01-158222-09.04.2019 г.

