

Вх. № 818 / 02.05.19г.

ДО  
ОБЩИНСКИ СЪВЕТ КАРНОБАТ

## ДОКЛАДНА ЗАПИСКА

ОТ ГЕОРГИ ДИМИТРОВ –КМЕТ НА ОБЩИНА КАРНОБАТ

**ОТНОСНО:** ДАВАНЕ НА СЪГЛАСИЕ ОТ ОБЩИНСКИ СЪВЕТ ЗА РАЗРЕШЕНИЕ ЗА ИЗРАБОТВАНЕ НА ПУП-ПАРЦЕЛАРЕН ПЛАН И ПРЕДВАРИТЕЛНО СЪГЛАСИЕ ЗА ПРЕМИНАВАНЕ НА ТРАСЕ НА КАБЕЛНА ЛИНИЯ 20кV ОТ СРС /СТОМАНОРЕШЕТЪЧЕН СЪЛЪБ/ 84/53 ОТ КРАЯ НА РЕГУЛАЦИЯТА НА С.ОГНЕН, ОБЩИНА КАРНОБАТ ОТ ИЗВОД СН /СРЕДНО НАПРЕЖЕНИЕ/ „ОГНЕН“, ПОДСТАНЦИЯ ВС „СУНГУРЛАРЕ“ ДО „ФУРГОН“ В ПИ С ИДЕНТИФИКАТОР 53312.230.192 ПО КАДАСТРАЛНАТА КАРТА НА ЗЕМЛИЩЕ ОГНЕН, ОБЩИНА КАРНОБАТ

УВАЖАЕМИ ДАМИ И ГОСПОДА ОБЩИНСКИ СЪВЕТНИЦИ,

В община Карнобат е постъпило искане с вх.№ 26-00-451 от 23.04.2019 г. от „ЗЕМЯ ОГНЕН“ ЕООД, гр.Карнобат, ул.„Братя Миладинови“ №4, вх.А за разрешение за изработване на ПУП-Парцеларен план и предварително съгласие за преминаване на подземно кабелно трасе на Кабелна линия 20Kv от СРС 84/53 от края на регулацията на с.Огнен, община Карнобат от извод СН „Огнен“, подстанция ВС „Сунгурларе“ до „Фургон“ в ПИ с идентификатор 53312.230.192 по кадастралната карта на землище Огнен, община Карнобат.

Трасето на Кабелна линия 20 kV започва от СРС 84/53, от края на регулацията на с.Огнен, община Карнобат и достига до табло в ПИ с идентификатор 53312.230.192 по кадастралната карта на землище Огнен, община Карнобат.

Дължината на кабелното трасе 20kV е 758 м. и засяга следните имоти общинска собственост:

1.ПИ с идентификатор 53312.37.173 с начин на трайно ползване „пасище“ – публична общинска собственост, землище с. Огнен, община Карнобат;

2.ПИ с идентификатор 53312.37.196 с начин на трайно ползване „селско стопански, горски ведомствен път“ – публична общинска собственост, землище с. Огнен, община Карнобат;

3.ПИ с идентификатор 53312.37.176 с начин на трайно ползване „пасище“ – публична общинска собственост, землище с.Огнен, община Карнобат;

4.ПИ с идентификатор 53312.37.571 с начин на трайно ползване „селско стопански, горски ведомствен път “ – публична общинска собственост, землище с.Огнен, община Карнобат;

5.ПИ с идентификатор 53312.37.24 с начин на трайно ползване „селско стопански, горски ведомствен път “ – публична общинска собственост, землище с.Огнен, община Карнобат;

6.ПИ с идентификатор 53312.37.182 с начин на трайно ползване „пасище ” – публична общинска собственост, землище с.Огнен, община Карнобат;

7.ПИ с идентификатор 53312.230.193 с начин на трайно ползване „водостопанско,хидромелиоративно съоръжение ” публична общинска собственост, землище с.Огнен, община Карнобат;

8.ПИ с идентификатор 53312.230.192 с начин на трайно ползване „язовир ” – публична общинска собственост, землище с.Огнен, община Карнобат;

Съгласно чл.124а, ал.1 от ЗУТ за изработването на проект за Подробен устройствен план – Парцеларен план за елементите на техническата инфраструктура извън границите на урбанизираните територии, е необходимо разрешение от Общински съвет.

Съгласно чл.124б, ал.1 от ЗУТ Общински съвет одобрява заданието, съставено от Възложителя по чл.124а, ал.7 от ЗУТ.

Съгласно чл.30, ал.3 от Правилника за прилагане на закона за опазване на земеделски земи, е необходимо общинският съвет да даде съгласието си за определяне на трасе на подземни комуникации и мрежи на техническата инфраструктура върху земи от общинския поземлен фонд:

Предвид гореизложеното предлагам Общински съвет гр.Карнобат да вземе следното

## РЕШЕНИЕ:

I. На основание чл.21, ал.1, т.11 от ЗМСМА във връзка с чл.124а, ал.1, т.5 и чл.124б, ал.7 от ЗУТ, общински съвет Карнобат:

1. РАЗРЕШАВА изработването на подробен устройствен план - парцеларен план за обект: Кабелна линия 20Кv от СРС 84/53 от края на регулацията на с.Огнен, община Карнобат от извод СН „Огнен“, подстанция ВС „Сунгурларе“ до „Фургон“ в ПИ с идентификатор 53312.230.192 по кадастралната карта на землище Огнен, община Карнобат.

2.ОДОБРЯВА ЗАДАНИЕТО съставено от Възложителя

II. На основание чл.21, ал.1, т.8 от ЗМСМА, във връзка с чл.30, ал.3 от ПП ЗОЗЗ, Общински съвет – Карнобат ДАВА ПРЕДВАРИТЕЛНО СЪГЛАСИЕ за преминаване на трасе на Кабелна линия 20Кv от СРС 84/53 от края на регулацията на с.Огнен, община Карнобат от извод СН „Огнен“, подстанция ВС „Сунгурларе“ до „Фургон“ в ПИ с идентификатор 53312.230.192 по кадастралната карта на землище Огнен, община Карнобат, засягащо следните имоти общинска собственост:

1.ПИ с идентификатор 53312.37.173 с начин на трайно ползване „пасище” – публична общинска собственост, землище с. Огнен, община Карнобат;

2.ПИ с идентификатор 53312.37.196 с начин на трайно ползване „селско стопански, горски ведомствен път” – публична общинска собственост, землище с. Огнен, община Карнобат;

3.ПИ с идентификатор 53312.37.176 с начин на трайно ползване „пасище” – публична общинска собственост, землище с.Огнен, община Карнобат;

4.ПИ с идентификатор 53312.37.571 с начин на трайно ползване „селско стопански, горски ведомствен път ” – публична общинска собственост, землище с.Огнен, община Карнобат;

5.ПИ с идентификатор 53312.37.24 с начин на трайно ползване „селско стопански, горски ведомствен път ” – публична общинска собственост, землище с.Огнен, община Карнобат;

6.ПИ с идентификатор 53312.37.182 с начин на трайно ползване „пасище ” – публична общинска собственост, землище с.Огнен, община Карнобат;

7.ПИ с идентификатор 53312.230.193 с начин на трайно ползване „водостопанско, хидромелиоративно съоръжение ” – публична общинска собственост, землище с.Огнен, община Карнобат;

8.ПИ с идентификатор 53312.230.192 с начин на трайно ползване „язовир ” – публична общинска собственост, землище с.Огнен, община Карнобат;

ВНОСИТЕЛ

## ЗАДАНИЕ

За проекто - предложение на ПУП – Парцеларен план

Обект: Кабелна линия 20 kV от СРС 84/53 в регулацията на село Огнен от извод СН “Огнен”, подстанция „Сунгурларе” до „Фургон” в имот 53312.37.201

ВЪЗЛОЖИТЕЛ: “ЗЕМЯ ОГНЕН” ЕООД  
гр. Карнобат, ул. ”Братя Миладинови” No 4, вх.А

Във връзка с инвестиционни намерения за напояване на технически култури в землището на с. Огнен, общ. Карнобат е необходимо да се достави ел.енергия до фургон в имот 53312.37.201 по кадастралната карта за з-ще Огнен. Имотът е общинска публична собственост и представлява язовир. Фургонът ще бъде поставен в сервитута на язовира. За целта е необходимо да се изготви ПУП-Парцеларен план за външно кабелно ел. захранване 20 kV на монтираното във фургона табло.

Свързването на таблото с електро разпределителната мрежа ще се осъществи, съгласно сключения предварителен договор с “ЕВН България Електроразпределение - Юг” ЕАД. Обекта ще бъде присъединен в стомано-решетъчен стълб 84/53 от извод СН „Огнен” подстанция „Сунгурларе”. Присъединяването да се извърши чрез подземно полагане на кабела 20 kV, което ще тръгне от горе споменатия стомано решетъчен стълб, находящ се в регулацията на с. Огнен в тротоара на асфалтовия път за с.Терзийско, общ.Сунгурларе. До таблото в имот 53312.37.201 , кабелното трасе преминава през имоти, съгласно приложения регистър, който е неразделна част от заданието.

Дължината на кабелното трасе е 758 м.

По време на изграждането му няма да има вредни производствени емисии. Самото инвестиционно намерение е обект – елемент на техническата инфраструктура. За неговото изграждане ще се ползва съществуващата инфраструктура. Обекта ще се ползва единствено и само за доставка на електроенергия, като захранването ще бъде изпълнено съгласно изискванията на “ЕВН България Електроразпределение - Юг” ЕАД. По време на строителството няма да се генерират отпадъци.

Разработката да бъде в съответствие с изискванията на Наредба 8 за обема и съдържанието на устройствените планове и схеми и другите нормативни документи в областта на устройственото проектиране.

ПУП-ПП да бъде представен в четири екземпляра.

Заданието е съставено, съгласно изискванията на чл.125 от ЗЗТ



Съставил:...

/инж.Янко Тодоров/



АГЕНЦИЯ ПО ГЕОДЕЗИЯ,  
КАРТОГРАФИЯ И КАДАСТЪР  
СЛУЖБА ПО ГЕОДЕЗИЯ, КАРТОГРАФИЯ И КАДАСТЪР - ГР. БУРГАС

8000, ПОЩЕНСКА КУТИЯ -526, Бул. "СТ.СТАМБОЛОВ" №120, ет.4, 056/813518; 549701,  
burgas@cadastre.bg, БУЛСТАТ:130362903

Содба 1618, в. Мисла №1  
ТЕЛ.: 02/818 83 83, Ф. 02/818 83 83  
ACAD@CADASTRE.BG • WWW.CADASTRE.BG

СКИЦА НА ПОЗЕМЛЕН ИМОТ  
№ 15-327900-11.04.2019 г.

Поземлен имот с идентификатор 53312.37.182

С. Огнен, общ. Карнобат, обл. Бургас

По кадастралната карта и кадастралните регистри, одобрени със Заповед РД-18-655/09.03.2018 г.  
на ИЗПЪЛНИТЕЛЕН ДИРЕКТОР НА АГКК

Последно изменение със заповед: няма издадена заповед за изменение в КККР

Адрес на поземления имот: местност ЧЕР БОЗАЛЪК

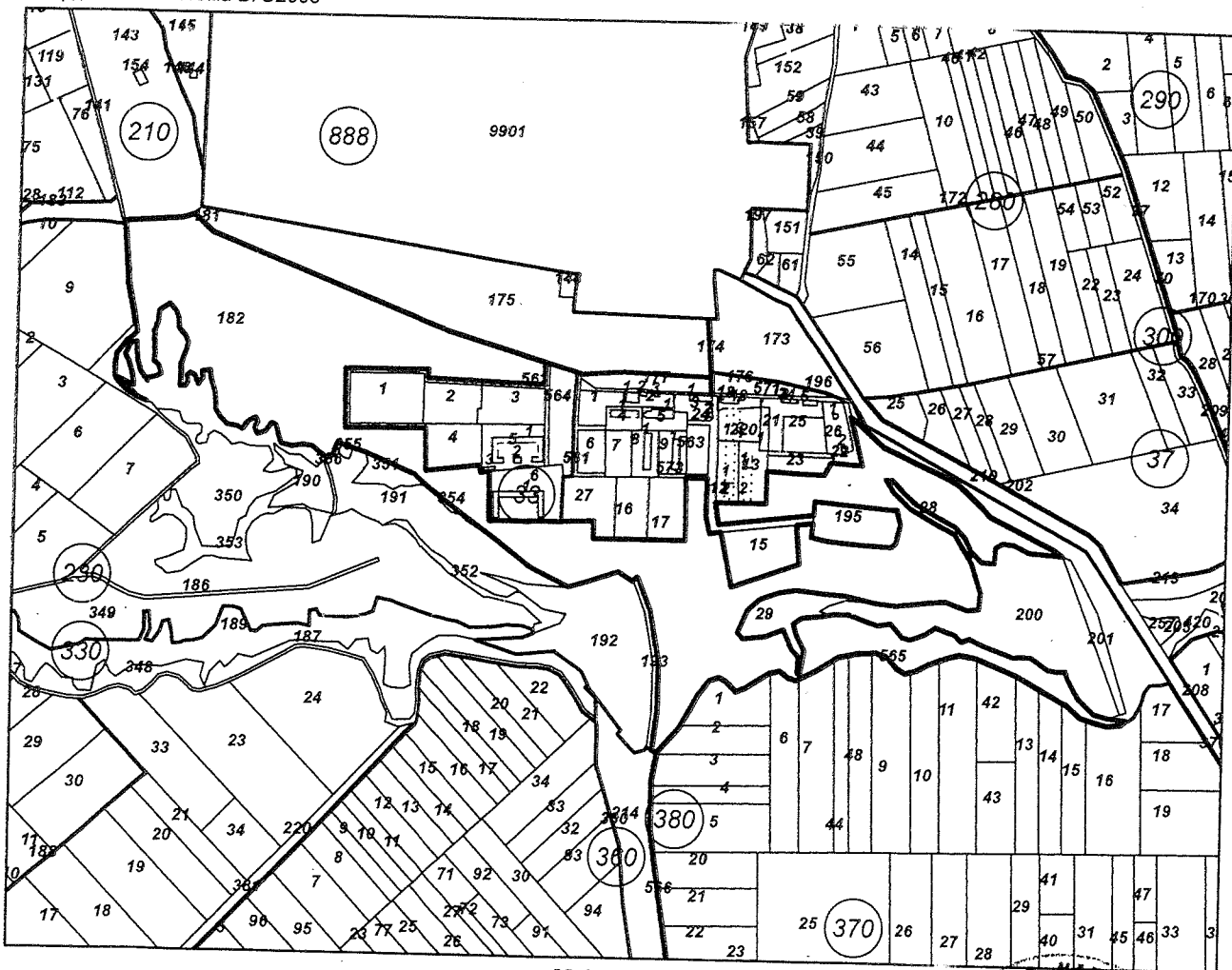
Площ: 211907 кв.м

Трайно предназначение на територията: Земеделска

Начин на трайно ползване: Пасище

Категория на земята при неполивни условия: 9

Координатна система БГС2005




М 1:10000

Стар идентификатор: няма

Номер по предходен план: 000182

Скица № 15-327900-11.04.2019 г. издадена въз основа на документ с входящ № 01-158222-09.04.2019 г.





АГЕНЦИЯ ПО ГЕОДЕЗИЯ,

Солуня 1618, вл. Младина №1  
ТЕЛ.: 02/818 83 83. Факс: 02/818 53 33  
www.CADASTRE.BG

Съседни: 53312.230.191, 53312.230.351, 53312.230.186, 53312.230.354, 53312.33.6, 53312.230.192,  
53312.360.214, 53312.380.566, 53312.230.193, 53312.37.27, 53312.370.565, 53312.37.29, 53312.37.16,  
53312.37.15, 53312.37.17, 53312.37.200, 53312.37.195, 53312.37.28, 53312.37.24, 53312.37.573,  
53312.37.13, 53312.37.12, 53312.37.23, 53312.37.173, 53312.37.196, 53312.37.22, 53312.210.181,  
53312.210.141, 53312.33.562, 53312.33.5, 53312.33.4, 53312.230.355

Собственици:

1. КМЕТСТВО СЕЛО ОГНЕН

площ 211936.996 кв.м. от правото на собственост

Решение на ПК по чл.17, ал.1 от ЗСПЗЗ (чл.27 от ППЗСПЗЗ) за възстановяване на правото на собственост с план за земеразделяне № 20450 от 10.07.1998г, издаден от ПК КАРНОБАТ

Скица № 15-327900-11.04.2019 г. издадена въз основа на документ с входящ № 01-158222-09.04.2019 г.





АГЕНЦИЯ ПО ГЕОДЕЗИЯ,  
КАРТОГРАФИЯ И КАДАСТЪР

Сотфия 1618, в.д. МОНАХА №1  
Тел.: 02/818 83 33, факс: 02/815 53 33  
AGAD@CADASTRE.BG • WWW.CADASTRE.BG

8000, ПОЩЕНСКА КУТИЯ -526, Бул. "СТ.СТАМБОЛОВ" №120, ет.4, 050/813518, 549701,  
burgas@cadastre.bg, БУЛСТАТ:130362903

## СКИЦА НА ПОЗЕМЛЕН ИМОТ № 15-327883-11.04.2019 г.

Поземлен имот с идентификатор **53312.230.193**

С. Огнен, общ Карнобат, обл Бургас

По кадастралната карта и кадастралните регистри, одобрени със Заповед РД-18-655/09.03.2018 г.  
на **ИЗПЪЛНИТЕЛЕН ДИРЕКТОР НА АГКК**

Последно изменение със заповед: **няма издадена заповед за изменение в КККР**

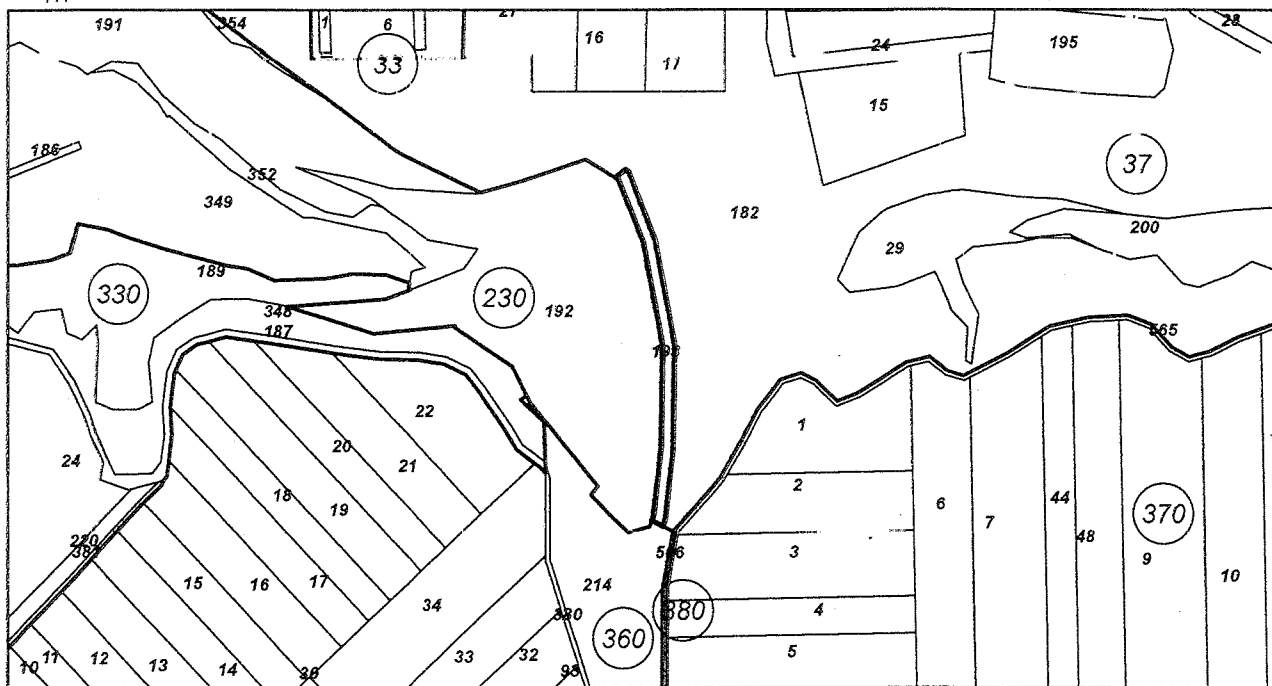
Адрес на поземления имот: **местност -----**

Площ: **1910 кв.м**

Трайно предназначение на територията: **Територия, заета от води и водни обекти**

Начин на трайно ползване: **За водостопанско, хидромелиоративно съоръжение**

Координатна система БГС2005



М 1:5000

Стар идентификатор: **няма**

Номер по предходен план: **000193**

Съседни: **53312.360.214, 53312.37.182, 53312.230.192**

Собственици:

**1. ОБЩИНА ГР.КАРНОБАТ**

площ 1911 кв.м. от правото на собственост

Няма документ за собственост от 0000г., издаден от ПК КОТЕЛ

Скица № 15-327883-11.04.2019 г. издадена въз основа на  
документ с входящ № 01-158222-09.04.2019 г.





### СКИЦА НА ПОЗЕМЛЕН ИМОТ № 15-327928-11.04.2019 г.

Поземлен имот с идентификатор **53312.37.173**

С. Огнен, общ. Карнобат, обл. Бургас

По кадастралната карта и кадастралните регистри, одобрени със Заповед РД-18-655/09.03.2018 г.  
на ИЗПЪЛНИТЕЛЕН ДИРЕКТОР НА АГКК

Последно изменение със заповед: няма издадена заповед за изменение в КККР

Адрес на поземления имот: местност ГОВЕДАРСКИ ДОЛ

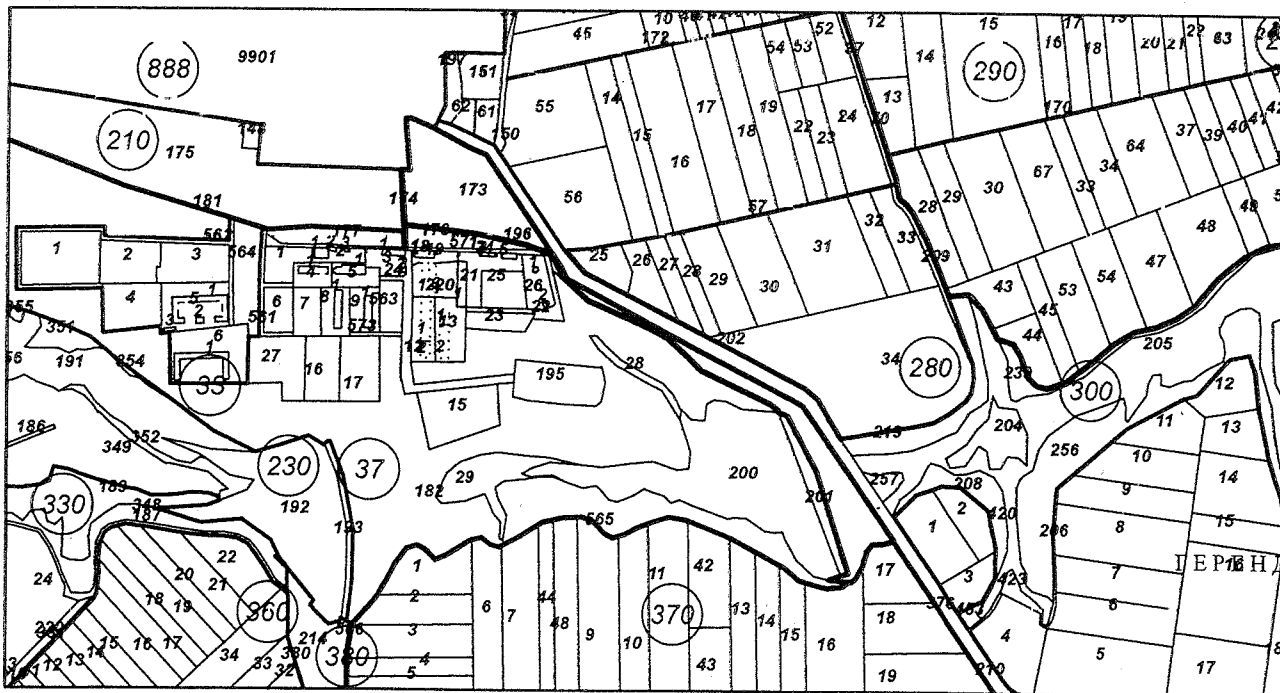
Площ: **32648 кв.м**

Трайно предназначение на територията: **Земеделска**

Начин на трайно ползване: **Пасище**

Категория на земята при неполивни условия: **4**

Координатна система БГС2005



М 1:10000

Стар идентификатор: няма

Номер по предходен план: **000173**

Съседи: **53312.37.182, 53312.370.565, 53312.370.16, 53312.37.200, 53312.370.17, 53312.370.376, 53312.37.201, 53312.300.210, 53312.888.9901, 53312.210.174, 53312.37.196**


Собственици:

1. **КМЕТСТВО СЕЛО ОГНЕН**

площ 32652 кв.м. от правото на собственост

Решение на ПК по чл.17, ал.1 от ЗСПЗЗ (чл.27 от ППЗСПЗЗ) за възстановяване на правото на собственост с план за земеразделяне № 20450 от 10.07.1998г., издаден от ПК **КАРНОБАТ**

Скица № 15-327928-11.04.2019 г. издадена въз основа на документ с входящ № 01-158222-09.04.2019 г.





АГЕНЦИЯ ПО ГЕОДЕЗИЯ,  
КАРТОГРАФИЯ И КАДАСТЪР  
СЛУЖБА ПО ГЕОДЕЗИЯ, КАРТОГРАФИЯ И КАДАСТЪР - ТР. БУРГАС

Съфия 1618, вл. М.С.С. №1  
ТЕЛ: 02/816 83 83, ФАКС: 02/815 53 33  
AG@CADASTRE.BG • WWW.CADASTRE.BG

8000, ПОЦЕНСКА КУТИЯ -526, Бул. "СТ.СТАМБОЛОВ" №120, ет.4, 056/813518; 549701,  
burgas@cadastre.bg, БУЛСТАТ.130362903

## СКИЦА НА ПОЗЕМЛЕН ИМОТ № 15-327903-11.04.2019 г.

Поземлен имот с идентификатор 53312.37.196

С. Огнен, общ. Карнобат, обл. Бургас

По кадастралната карта и кадастралните регистри, одобрени със Заповед РД-18-655/09.03.2018 г.  
на ИЗПЪЛНИТЕЛЕН ДИРЕКТОР НА АГКК

Последно изменение със заповед: няма издадена заповед за изменение в КККР

Адрес на поземления имот: местност -----

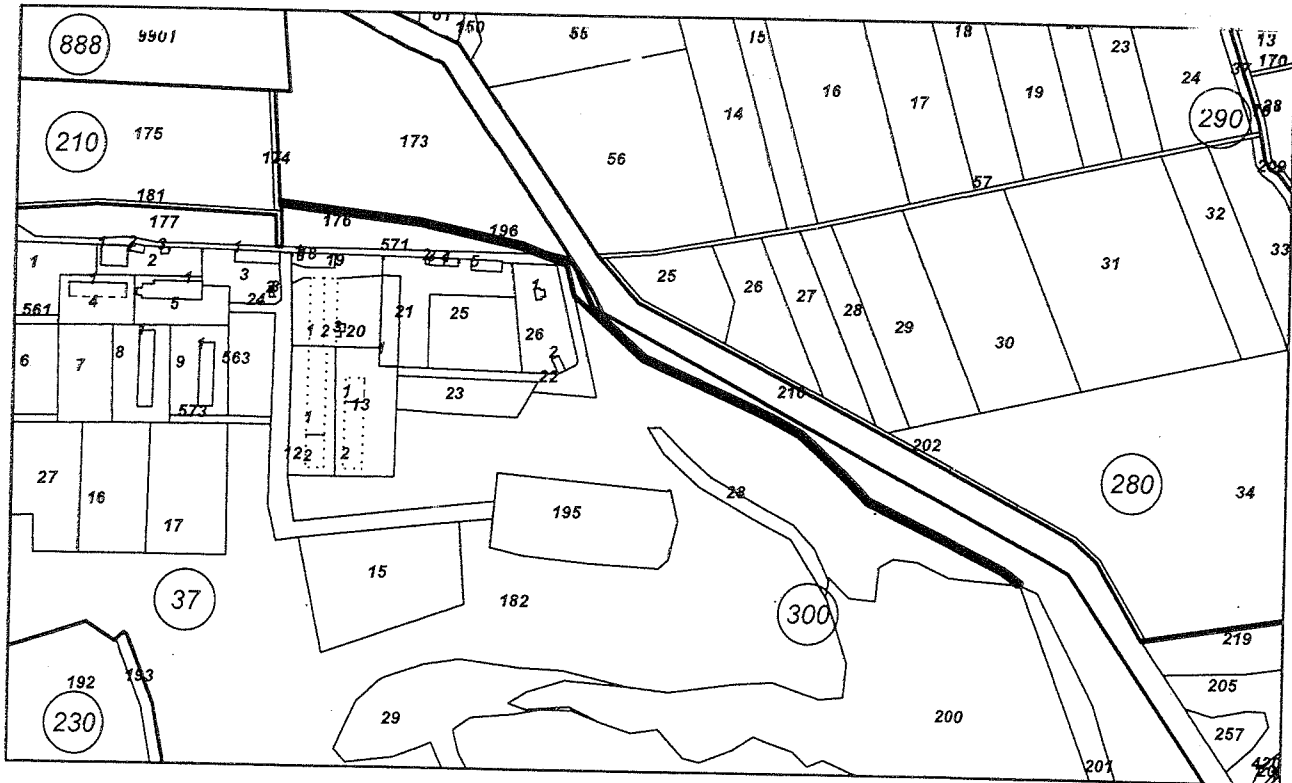
Площ: 1835 кв.м

Трайно предназначение на територията: Земеделска

Начин на трайно ползване: За селскостопански, горски, ведомствен път

Категория на земята при неполивни условия: 0

Координатна система БГС2005



М 1:5000

Стар идентификатор: няма

Номер по предходен план: 000196

Съседни: 53312.37.22, 53312.37.182, 53312.37.200, 53312.37.201, 53312.37.173, 53312.210.174,  
53312.37.176, 53312.37.571

Собственици:

1. ОБЩИНА ГР.КАРНОБАТ

площ 1768 кв.м. от правото на собственост

Няма документ за собственост от 0000г., издаден от ПК КОТЕЛ



Скица № 15-327903-11.04.2019 г. издадена въз основа на  
документ с входящ № 01-158222-09.04.2019 г.



АГЕНЦИЯ ПО ГЕОДЕЗИЯ,  
КАРТОГРАФИЯ И КАДАСТЪР  
СЛУЖБА ПО ГЕОДЕЗИЯ, КАРТОГРАФИЯ И КАДАСТЪР - ГР. БУРГАС

8000, ПОЩЕНСКА КУТИЯ -526, Бул. "СТ.СТАМБОЛОВ" №120, ет.4, 056/813518; 549701,  
burgas@cadastre.bg, БУЛСТАТ:130362903

София 1618, ул. Мичева №1  
ТЕЛ.: 02/818 83 83, факс: 02/815 53 33  
ACAD@CADASTRE.BG • WWW.CADASTRE.BG

## СКИЦА НА ПОЗЕМЛЕН ИМОТ № 15-327898-11.04.2019 г.

Поземлен имот с идентификатор **53312.37.176**

С. Огнен, общ. Карнобат, обл. Бургас

По кадастралната карта и кадастралните регистри, одобрени със Заповед РД-18-655/09.03.2018 г.  
на **ИЗПЪЛНИТЕЛЕН ДИРЕКТОР НА АГКК**

Последно изменение със заповед: **няма издадена заповед за изменение в КККР**

Адрес на поземления имот: **местност ДО СЕЛО**

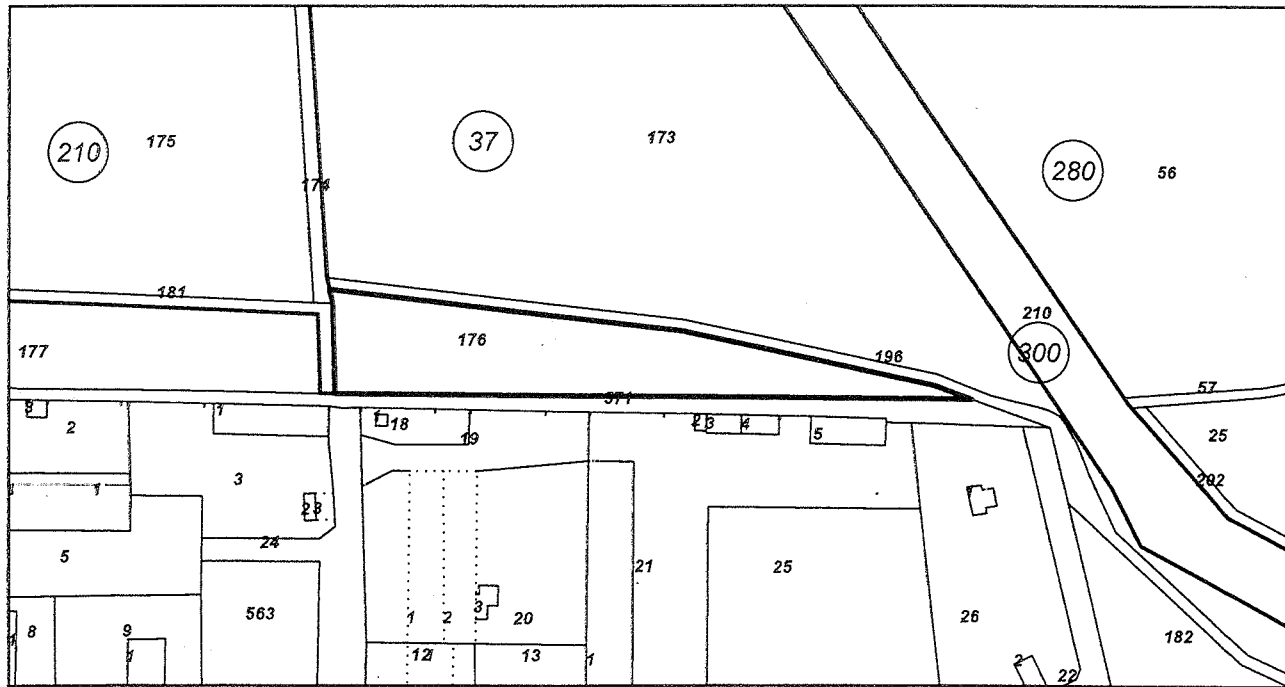
Площ: **2815 кв.м**

Трайно предназначение на територията: **Земеделска**

Начин на трайно ползване: **Пасище**

Категория на земята при непойтивни условия: **9**

Координатна система БГС2005



М 1:2000

Стар идентификатор: **няма**

Номер по предходен план: **000176**


Съседи: **53312.37.571, 53312.37.196, 53312.210.174, 53312.210.181**

Собственици:

**1. КМЕТСТВО СЕЛО ОГНЕН**

площ 2816 кв.м. от правото на собственост

Решение на ПК по чл.17, ал.1 от ЗСПЗЗ (чл.27 от ППЗСПЗЗ) за възстановяване на правото на собственост с план за земеразделяне № 20450 от 10.07.1998г., издаден от ПК **КАРНОБАТ**



Скица № 15-327898-11.04.2019 г. издадена въз основа на документ с входящ № 01-158222-09.04.2019 г.



АГЕНЦИЯ ПО ГЕОДЕЗИЯ,

КАРТОГРАФИЯ И КАДАСТЪР - ГР. БУРГАС

Съб.я: 1618, в. М.О. №1  
ТЕЛ: 02/818 83 83, ФАКС: 02/818 53 33  
AGC@CADASTRE.BG WWW.CADASTRE.BG

8000, ПОЩЕНСКА КУТИЯ -526, Бул. "СТ.СТАМБОЛОВ" №120, ет.4, 066/813618, 549701,  
burgas@cadastre.bg, БУЛСТАТ:130362903

### СКИЦА НА ПОЗЕМЛЕН ИМОТ № 15-327910-11.04.2019 г.

Поземлен имот с идентификатор **53312.37.24**

С. Огнен, общ. Карнобат, обл. Бургас

По кадастралната карта и кадастралните регистри, одобрени със Заповед РД-18-655/09.03.2018 г.  
на **ИЗПЪЛНИТЕЛЕН ДИРЕКТОР НА АГКК**

Последно изменение със заповед: **няма издадена заповед за изменение в ККР**

Адрес на поземления имот: **местност -----**

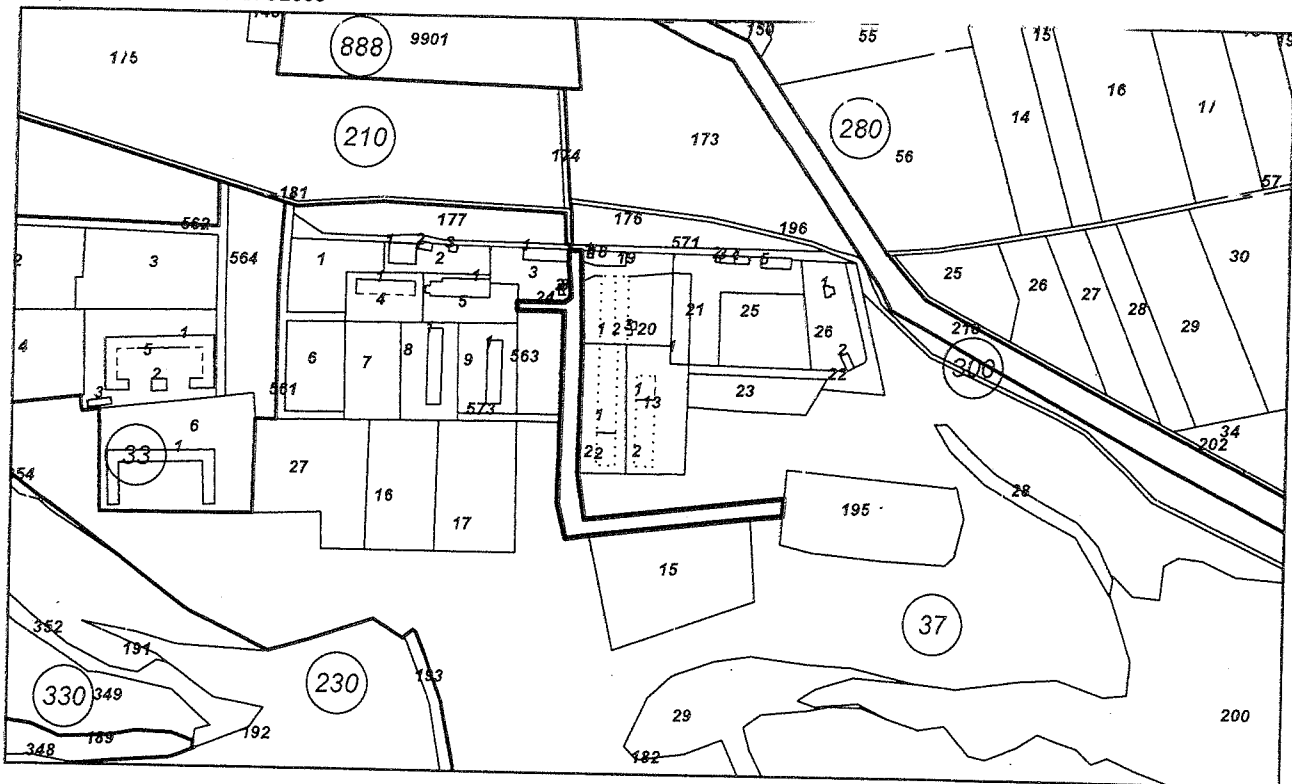
Площ: **4006 кв.м**

Трайно предназначение на територията: **Земеделска**

Начин на трайно ползване: **За селскостопански, горски, ведомствен път**

Категория на земята при неполивни условия: **0**

Координатна система БГС2005



М 1:5000

Стар идентификатор: **няма**

Номер по предходен план: **037024**

Съседни: **53312.37.15, 53312.37.195, 53312.37.20, 53312.37.19, 53312.37.18, 53312.37.571, 53312.37.12, 53312.37.3, 53312.37.563, 53312.37.5, 53312.37.573, 53312.37.182**

Собственици:

1. **ОБЩИНА ГР.КАРНОБАТ**

площ 4006 кв.м. от правото на собственост

Няма документ за собственост от 0000г., издаден от ПК КОТЕЛ



Скица № 15-327910-11.04.2019 г. издадена въз основа на документ с входящ № 01-158222-09.04.2019 г.

ова /



АГЕНЦИЯ ПО ГЕОДЕЗИЯ,  
КАРТОГРАФИЯ И КАДАСТЪР  
СЛУЖБА ПО ГЕОДЕЗИЯ, КАРТОГРАФИЯ И КАДАСТЪР - ГР. БУРГАС

8000, ПОЩЕНСКА КУТИЯ -526, Бул. "СТ.СТАМБОЛОВ" №120, ет.4, 056/813518; 549701,  
burgas@cadastre.bg, БУЛСТАТ:130362903

Схема 1618, ил. Мисла №1  
Тел.: 02/818 83 83, факс: 02/818 83 83  
ACAD@CADASTRE.BG \* WWW.CADASTRE.BG

## СКИЦА НА ПОЗЕМЛЕН ИМОТ № 15-327911-11.04.2019 г.

Поземлен имот с идентификатор **53312.37.571**

С. **Огнен**, общ. **Карнобат**, обл. **Бургас**

По кадастралната карта и кадастралните регистри, одобрени със **Заповед РД-18-655/09.03.2018 г.**  
на **ИЗПЪЛНИТЕЛЕН ДИРЕКТОР НА АГКК**

Последно изменение със заповед: **няма издадена заповед за изменение в КККР**

Адрес на поземления имот: **местност -----**

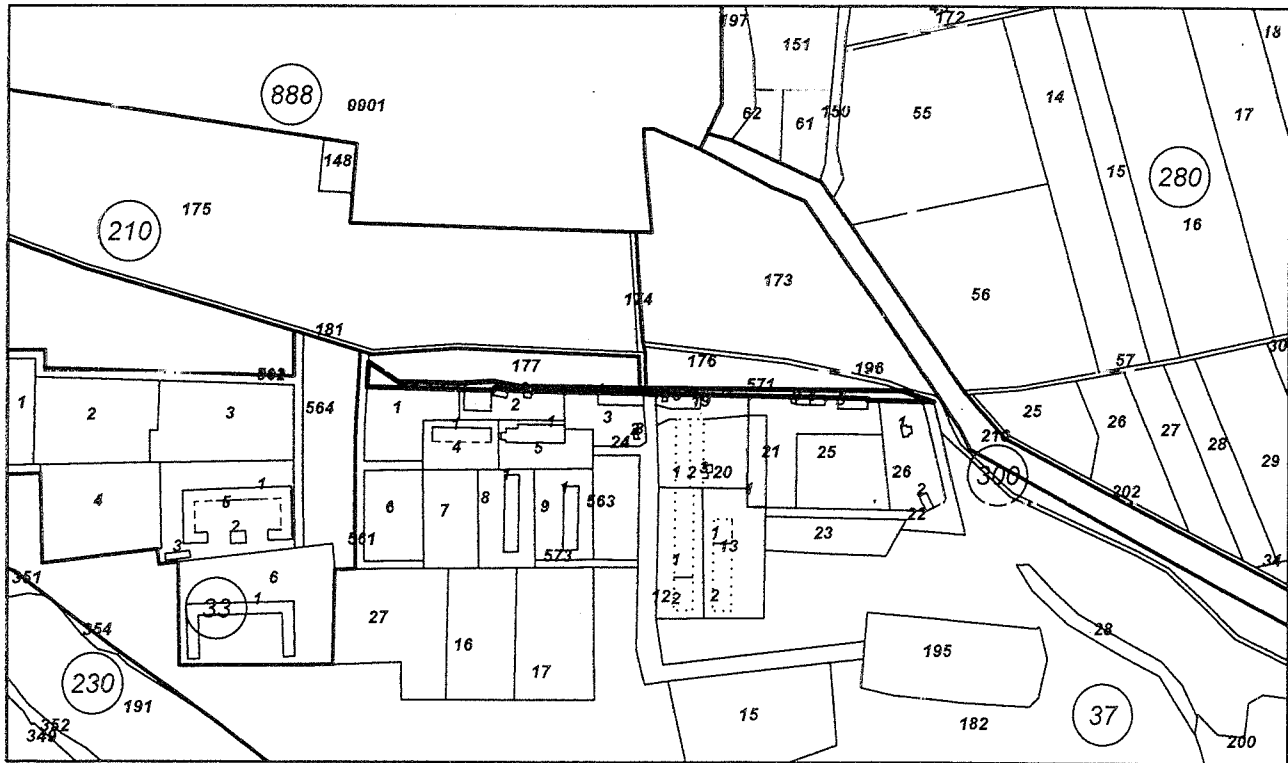
Площ: **1694 кв.м**

Трайно предназначение на територията: **Земеделска**

Начин на трайно ползване: **За селскостопански, горски, ведомствен път**

Категория на земята при неполивни условия: **0**

Координатна система БГС2005



М 1:5000

Стар идентификатор: **няма**

Номер по предходен план: **000571**

Съседни: **53312.37.2, 53312.37.1, 53312.37.561, 53312.37.3, 53312.37.24, 53312.37.22, 53312.37.21, 53312.37.18, 53312.37.19, 53312.37.196, 53312.37.26, 53312.37.176, 53312.210.181, 53312.37.177**

Собственици:

1. **ОБЩИНА ГР.КАРНОБАТ**

площ 1694 кв.м. от правото на собственост

Няма документ за собственост от 0000г., издаден от ПК КОТЕЛ



Скица № **15-327911-11.04.2019 г.** издадена въз основа на документ с входящ № **01-158222-09.04.2019 г.**



АГЕНЦИЯ ПО ГЕОДЕЗИЯ,  
КАРТОГРАФИЯ И КАДАСТЪР  
СЛУЖБА ПО ГЕОДЕЗИЯ, КАРТОГРАФИЯ И КАДАСТЪР ГР. БУРГАС

8000, ПОЩЕНСКА КУТИЯ 526, Бул "СТ. Стамболов" №120, ет 4, 066/813518; 640701,  
burgas@cadastre.bg, БУЛСТАТ:130362903

Сос. к. 1618, в.л. Мис-а №1  
ТЕЛ: 02/818 83 83, факс: 02/815 63 33  
ACAD@CADASTRE.BG • WWW.CADASTRE.BG

## СКИЦА НА ПОЗЕМЛЕН ИМОТ № 15-327879-11.04.2019 г.

Поземлен имот с идентификатор **53312.230.192**

С. Огнен, общ. Карнобат, обл. Бургас

По кадастралната карта и кадастралните регистри, одобрени със Заповед РД-18-655/09.03.2018 г.  
на **ИЗПЪЛНИТЕЛЕН ДИРЕКТОР НА АИ КК**

Последно изменение със заповед: **няма издадена заповед за изменение в ККР**

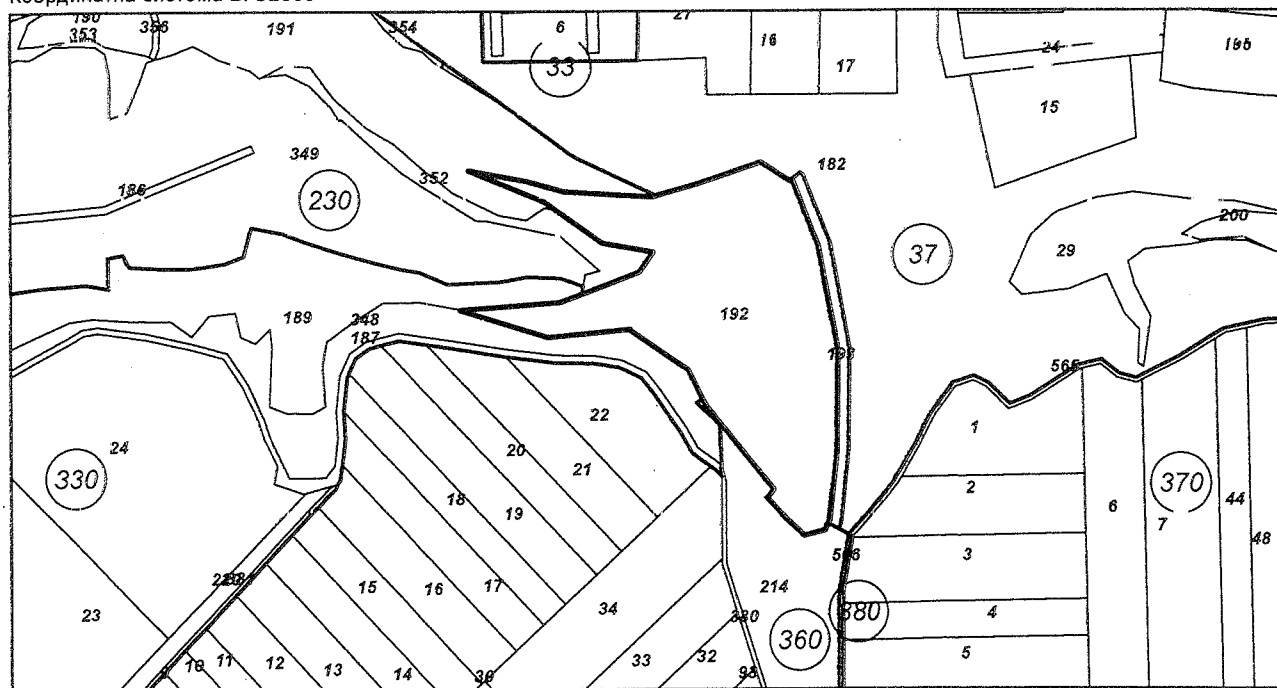
Адрес на поземления имот: **с. Огнен, местност -----**

Площ: **26071 кв.м**

Трайно предназначение на територията: **Територия, заета от води и водни обекти**

Начин на трайно ползване: **Язовир**

Координатна система БГС2005



М 1:5000

Стар идентификатор: **няма**

Номер по предходен план: **000192**

Съседни: **53312.360.214, 53312.230.193, 53312.37.182, 53312.230.191, 53312.230.352, 53312.330.189, 53312.330.348**

Собственици:

1. **000057026, ОБЩИНА КАРНОБАТ**

Няма данни за идеалните части

Няма документ за собственост от 0000г., издаден от ПК КОТЕЛ

Скица № 15-327879-11.04.2019 г. издадена въз основа на документ с входящ № 01-158222-09.04.2019 г.



