

|   |
|---|
| ОБЩИНСКИ СЪВЕТ - КАРНОБАТ                     |
| гр. Карнобат, п.к. 8400, бул. "България" № 12 |
| Регистрационен номер и дата                   |
| 611/26.03.18                                  |

|                      |
|----------------------|
| Общински партизи     |
| бул. „България“ № 12 |
| № 08 - 00 - 84       |
| Дата 26.03.2018 г.   |

ДО  
ОБЩИНСКИ СЪВЕТ  
КАРНОБАТ

ДОКЛАДНА ЗАПИСКА  
ОТ ГЕОРГИ ДИМИТРОВ – КМЕТ НА ОБЩИНА КАРНОБАТ

ОТНОСНО: СЪГЛАСИЕ ЗА ИЗДАВАНЕ НА РАЗРЕШИТЕЛНО ЗА  
ВОДОВЗЕМАНЕ ОТ ВОДЕН ОБЕКТ – ПУБЛИЧНА ОБЩИНСКА СОБСТВЕНОСТ –  
ЯЗОВИР „ШЕЙТАН ДЕРЕ“ В ЗЕМЛИЩЕТО НА С. ЖЕЛЕЗНИК.

УВАЖАЕМИ ДАМИ И ГОСПОДА ОБЩИНСКИ СЪВЕТНИЦИ,

В Община Карнобат е депозирано Заявление с вх.№ 53-00-30/12.03.2018 г., от ЕТ „АГРОФЕРМ-ДИМИТЪР ТОТЕВ“, ЕИК 203586570, представлявано от Димитър Димитров Тотев, чрез упълномощения му представител Мария Колева Райнова, за издаване на разрешително за водовземане от язовир „Шейтан дере“, образуващ имот №000032 в землището на с.Железник, с площ 24,100 дка, за който е съставен Акт за публична общинска собственост № 165/08.06.1998 год., с цел напояване на 550 дка лозови насаждения, разположени в масив 14 по КВС на с.Железник, общ.Карнобат. Представена е и декларация-съгласие от представляващия ЕТ „Агрокомерс-Жозеф Фегали“ – наемател на язовира, за ползването на водния обект с цел напояване на лозовите насаждения в с.Железник, арендовани от ЕТ „Агроферм-Димитър Тотев“.

От представените документи е видно, че напояването на лозовите насаждения в масив 14, с.Железник ще се осъществява чрез изграждане на капково напояване, като изпомпената вода от язовира ще преминава през тръбопровод с дължина 300 м., преминаващ през полски пътища и под път IV клас в землището на с.Железник. По тръбопровода, водата ще достига до буферен резервоар с вместимост 700 м<sup>3</sup>, след което по положените надземно маркучи за капково напояване, ще достига до новосъздадените поля. Режимът за водоподаване е сезонен – от м.май до м.октомври, ще се използва вода с обем 41 140 м<sup>3</sup> за година.

Във връзка с постъпилото заявление за откриване на процедура за издаване на разрешително за водовземане, от страна на общинската администрация бяха разгледани представените документи и във връзка с чл.62а от Закона за водите, бяха подготвени и поставени на таблото за съобщения и на интернет страницата на Община Карнобат съобщения за инициативата на ЕТ „АГРОФЕРМ-ДИМИТЪР ТОТЕВ“, гр.Карнобат, за водовземане от язовир „Шейтан дере“ - имот № 000032 по КВС на с.Железник. Към настоящия момент, в Община Карнобат няма получени писмени възражения или предложения от заинтересовани лица.

Във връзка с гореизложеното, предлагам Общински съвет-Карнобат да вземе следното

**РЕШЕНИЕ:**

Общински съвет - Карнобат, на основание чл.21, ал.1, т.23 от ЗМСМА, чл.52 ал.1 т.3 б.”а” от Закона за водите, във връзка с чл.44 ал.1 от същия закон и заявление вх.№ 53-00-30/12.03.2018 г., **ДАВА СЪГЛАСИЕ** да бъде издадено от кмета на община Карнобат, Разрешително за водовземане от повърхностен воден обект – публична общинска собственост, представляващ язовир Шейтан дере-имот № 000032 по КВС на с.Железник, с площ 24,100 дка, за който е съставен Акт за публична общинска собственост № 165/08.06.1998 год., на ЕТ „АГРОФЕРМ-ДИМИТЪР ТОТЕВ“, гр.Карнобат, ЕИК 203586570, с цел напояване на 550 дка лозови насаждения.

**ВНОСИТЕЛ**  
**ГЕОРГИ ДИМИТРОВ**  
**КМЕТ НА ОБЩИНА КАРНОБАТ**

# С К И Ц А

стр. 1 от 1  
Вх. № Ж1400

№ К04473/20.03.2018 г.

№ 1.2000

на имот с номер 000032 в землището на с. ЖЕЛЕЗНИК с ЕКАТТЕ 29129, общ. КАРНОБАТ.

Имотът е собственост на:

1. ОБЩИНА КАРНОБАТ, Рег. номер 1006, гр. КАРНОБАТ.

Документи: Акт за публична общ. собственост № 165 от 08.06.1998 г., рег. 1, вписване в Служба по вписванията  
№ 7484, от 13.10.2005 г., Акт № 59, т.п. XXIV, дело 4766 от 2005 г.

Площ на имота: 24.100 дка. Начин на трейно ползване: Язовир

Вид собственост: Общинска публична

Имотът се намира в местността "БЪРГАЗЕОЛУ" при граници и съседни:

№ 000014, Водостоп. съор. на ИЗГ-ХИС

№ 000029, Дера на ОБЩИНА КАРНОБАТ



Скицата съдържа 1 стр. и има срок на валидност 6 месеца.

Изработил:

МИЛКА ХРИСТОВА ДИЧЕВА

мл. адм. специалист

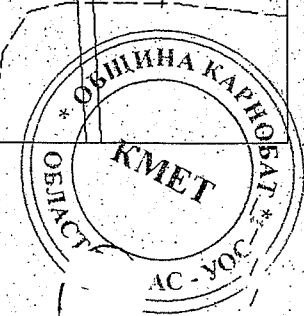
Дата: 20 г. Заверил:

В. КУЦАРОВА

П.

НАЧАЛНИК на Общинска служба по земеделие

Скицата е само за служебно ползване



ВЯРНО С ОРИГИНАЛА

# С К И Ц А

стр. 1 от 1  
Вх. № 1400

№ К04473/20.03.2018 г.  
М 1.2000

на имот с номер 000032 в землището на с. ЖЕЛЕЗНИК с ЕКАТТЕ 29129, общ. КАРНОБАТ.

Имотът е собственост на:

1. ОБЩИНА КАРНОБАТ, Рег. номер 1006, гр. КАРНОБАТ,

Документ: Акт за публична общ. собственост № 165 от 08.06.1998 г., рег. 1, вписване в Служба по вписванията  
Вх. рег. № 7484, от 13.10.2005 г., Акт № 59, том XXIV, дело 4766 от 2005 г.

Площ на имота: 24.100 дка. Начин на трайно ползване: Язовир

Вид собственост: Общинска публична

Имотът се намира в местността "БУРГАЗЕОЛУ" при граници и съседи:

№ 000014, Водостоп. съор. на ИЗГ-ХМС

№ 000029, Дере на ОБЩИНА КАРНОБАТ



Скицата съдържа 1 стр. и има срок на валидност 6 месеца.

Изработил: /

/ МИЛКА ХРИСТОВА ДИЧЕВА

мл. специалист

Дата: 20 г. Заверил: /

/ Б. КУЦАРОВА

Печат:

/ НАЧАЛНИК на Общинска служба по земеделие

Скицата е само за служебно ползване

ВАРНО С ОРИГИНАЛА

# С К И Ц А

стр. 1 от 1  
Вх. № Ж1400

№ К04473/20.03.2018 г.

№ 1.2000

на имот с номер 000032 в землището на с. ЖЕЛЕЗНИК с ЕКАТТЕ 29129, общ. КАРНОБАТ.

Имотът е собственост на:

1. ОБЩИНА КАРНОБАТ. Рег. номер 1006, гр. КАРНОБАТ.

Документи: Акт за публична общ. собственост № 165 от 08.06.1998 г., рег. 1, вписване в Служба по вписваният  
№ Вх. рег. № 7484, от 13.10.2005 г., Акт № 59, том XXIV, дело 4766 от 2005 г.

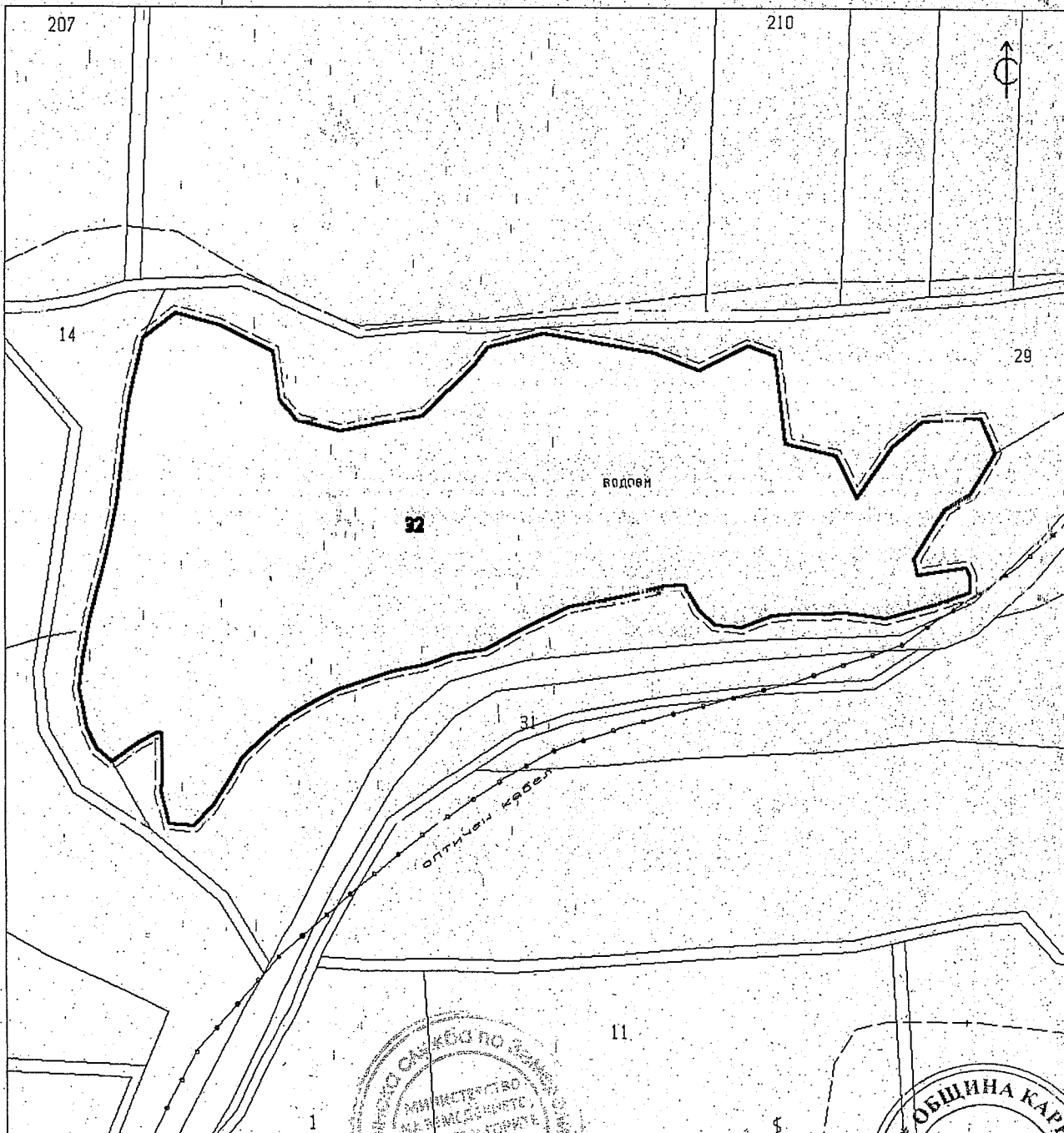
Площ на имота: 24.100 дка. Начин на трайно ползване: Язовир

Вид собственост: Общинска публична

Имотът се намира в местността "БУРГАЗЕОЛУ" при граници и съсед:

№ 000014, Водостоп. съор. на ИЗГ-ХМС

№ 000029, Дяре на ОБЩИНА КАРНОБАТ



Скицата съдържа 1 стр. и има срок на валидност 6 месеца.

Изработил:

МИЛАКА ХРИСТОВА ДИЧЕВА

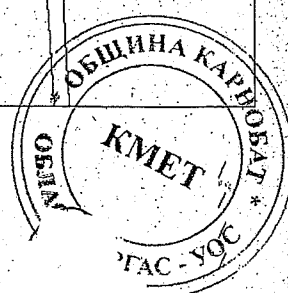
мл. специалист

Дата: 20 г. Заверил:

Б. КУЦАРОВА

НАЧАЛНИК на Общинска служба по земеделие

Скицата е само за служебно ползване



ВЯРНО С ОРИГИНАЛА