

ДО
ОБЩИНСКИ СЪВЕТ
КАРНОБАТ

ОБЩИНСКИ СЪВЕТ - КАРНОБАТ гр. Карнобат, п.к. 8400, бул. "България" 12
Регистрационен индекс и дата 610/26.03.18

Община Карнобат
бул. „България“ № 12
Изх. № 08-00-85
Дата 26.03.2018 г.

ДОКЛАДНА ЗАПИСКА
ОТ ГЕОРГИ ДИМИТРОВ – КМЕТ НА ОБЩИНА КАРНОБАТ

ОТНОСНО: СЪГЛАСИЕ ЗА ИЗДАВАНЕ НА РАЗРЕШИТЕЛНО ЗА
ВОДОВЗЕМАНЕ ОТ ВОДЕН ОБЕКТ –ПУБЛИЧНА ОБЩИНСКА СОБСТВЕНОСТ –
ЯЗОВИР „ПОД СЕЛОТО“ В ЗЕМЛИЩЕТО НА С. ЖЕЛЕЗНИК

УВАЖАЕМИ ДАМИ И ГОСПОДА ОБЩИНСКИ СЪВЕТНИЦИ,

В Община Карнобат е депозирано Заявление с вх.№ 53-00-31/12.03.2018 г., от ЕТ „АГРОКОМЕРС-ЖОЗЕФ ФЕГАЛИ“, ЕИК 200637472, представлявано от Жозеф Абдо Фегали, чрез упълномощения му представител Мария Колева Райнова, за издаване на разрешително за водовземане от язовир „Под селото“, образуващ имот №000041 в землището на с.Железник, с площ 53,756 дка, за който е съставен Акт за публична общинска собственост № 195/19.06.1998 год., с цел напояване на 523,737 дка лозови насаждения, разположени в масив 17 по КВС на с.Железник, общ.Карнобат. ЕТ „Агрокоммерс-Жозеф Фегали“ има сключен договор с Община Карнобат за наем на язовира РІ №1406/15.12.2016 год.

От представените документи е видно, че напояването на лозовите насаждения в масив 17, с.Железник ще се осъществява чрез изграждане на капково напояване, като изпомпената вода от язовира ще преминава през тръбопровод с дължина 1500 м., преминаващ през полски пътища в землището на с.Железник. По тръбопровода, водата ще достига до буферен резервоар с вместимост 700 м³, след което по положените маркучи за капково напояване, ще достига до създадените лозови насаждения. Режимът за водоподаване е сезонен – от м.май до м.октомври, ще се използва вода с обем 39 176 м³ за година.

Във връзка с постъпилото заявление за откриване на процедура за издаване на разрешително за водовземане, от страна на общинската администрация бяха разгледани представените документи и във връзка с чл.62а от Закона за водите, бяха подготвени и поставени на таблото за съобщения и на интернет страницата на Община Карнобат съобщения за инициативата на ЕТ „АГРОКОМЕРС-ЖОЗЕФ ФЕГАЛИ“, гр.София, за водовземане от язовир „Под селото“ - имот № 000041 по КВС на с.Железник. Към настоящия момент, в Община Карнобат няма получени писмени възражения или предложения от заинтересовани лица.

Във връзка с гореизложеното, предлагам Общински съвет-Карнобат да вземе следното

РЕШЕНИЕ:

Общински съвет - Карнобат, на основание чл.21, ал.1, т.23 от ЗМСМА, чл.52 ал.1 т.3 б."а" от Закона за водите, във връзка с чл.44 ал.1 от същия закон и заявление вх.№ 53-00-31/12.03.2018 г., ДАВА СЪГЛАСИЕ да бъде издадено от кмета на община Карнобат, Разрешително за водовземане от повърхностен воден обект – публична общинска собственост, представляващ язовир „Под селото“-имот № 000041 по КВС на с.Железник, с площ 53,756 дка, за който е съставен Акт за публична общинска собственост № 195/19.06.1998 год., на ЕТ „АГРОКОМЕРС – ЖОЗЕФ ФЕГАЛИ“, гр.София, ЕИК 200637472, с цел напояване на 523.737 дка лозови насаждения.

ВНОСИТЕЛ
ГЕОРГИ ДИМИТРОВ
КМЕТ НА ОБЩИНА КАРНОБАТ

С К И Ц А

Стр. 1 от 1
Вх. № Ж1400

№ К04471/20.03.2018 г.
М 1:3000

на имот с номер 000041 в землището на с. ЖЕЛЕЗНИК с ЕКАТТЕ 29129, общ. КАРНОБАТ.

Имотът е собственост на:

1. ОБЩИНА КАРНОБАТ, Рег. номер 1006, гр. КАРНОБАТ.

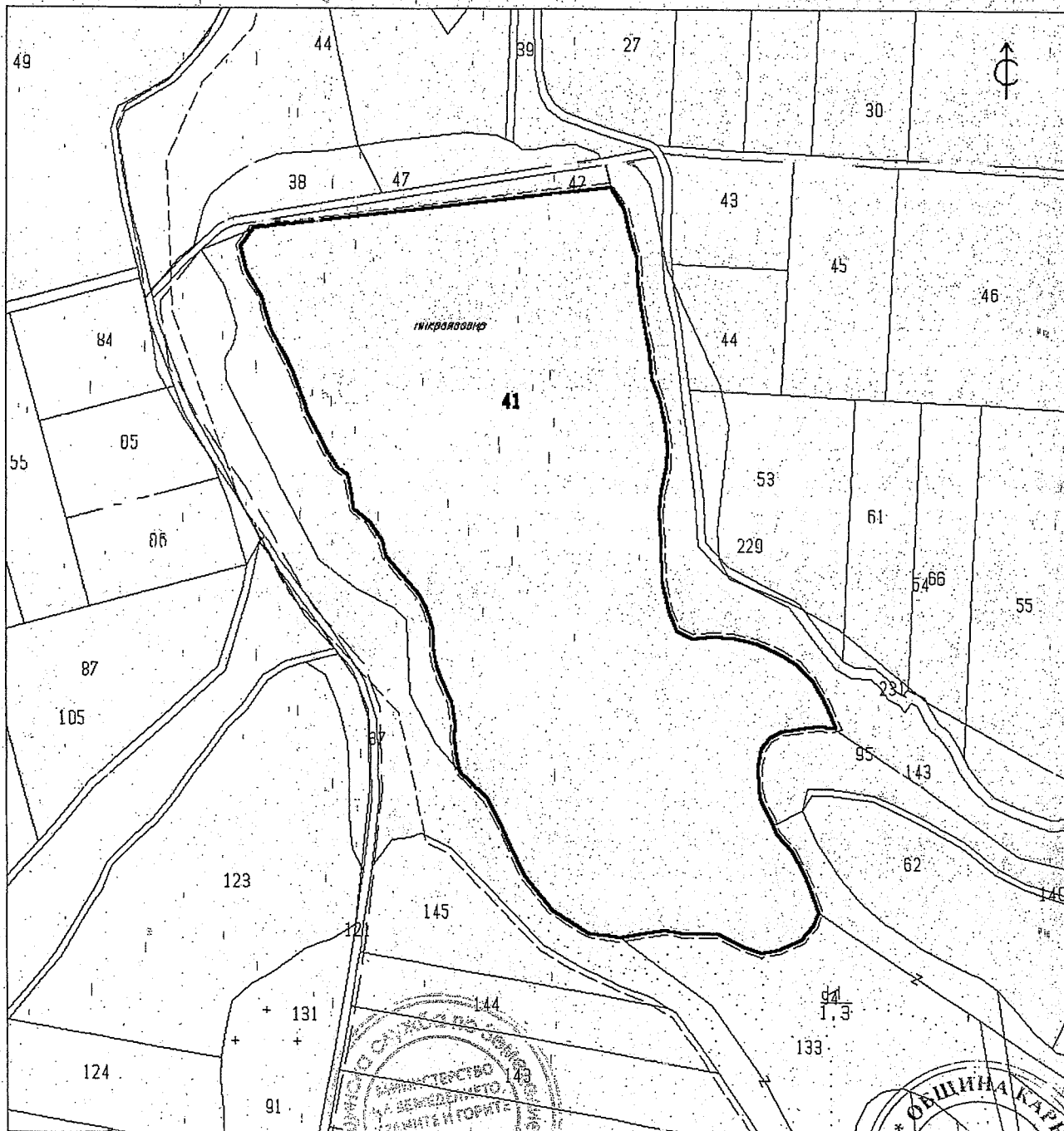
Документ: Акт за публична общ. собственост № 195 от 19.06.1998 г., рег. 1, дело 195

Площ на имота: 53.756 дка. Начин на трайно ползване: Язовир

Вид собственост: Общинска частна

Имотът се намира в местността "СУСАМ ТАРАА" при граници и съседи:

№ 000133, Дере	на ОБЩИНА КАРНОБАТ
№ 000042, Водостоп. съор.	на МЗГ-ХМС
№ 000143, Дере	на ОБЩИНА КАРНОБАТ



Скицата съдържа 1 стр. и има срок на валидност 6 месеца

Изработил:

МИЛКА ХРИСТОВА ДИЧЕВА
младши специалист

Дата: 20 г. Заверил:

Б. КУЩАРОВА

Печат

НАЧАЛНИК на Общинска служба по земеделие

Скицата е само за служебно ползване

ВЯРНО С ОРТИГУНАЛА

С К И Ц А

Стр. 1 от 1
Вх: № Ж1400

№ К04471/20.03.2018 г.
М 1.3000

на имот с номер 000041 в землището на с. ЖЕЛЕЗНИК с ЕКАТТЕ 29129, общ. КАРНОБАТ.

Имотът е собственост на:

1. ОБЩИНА КАРНОБАТ, Рег. номер 1006, гр. КАРНОБАТ.

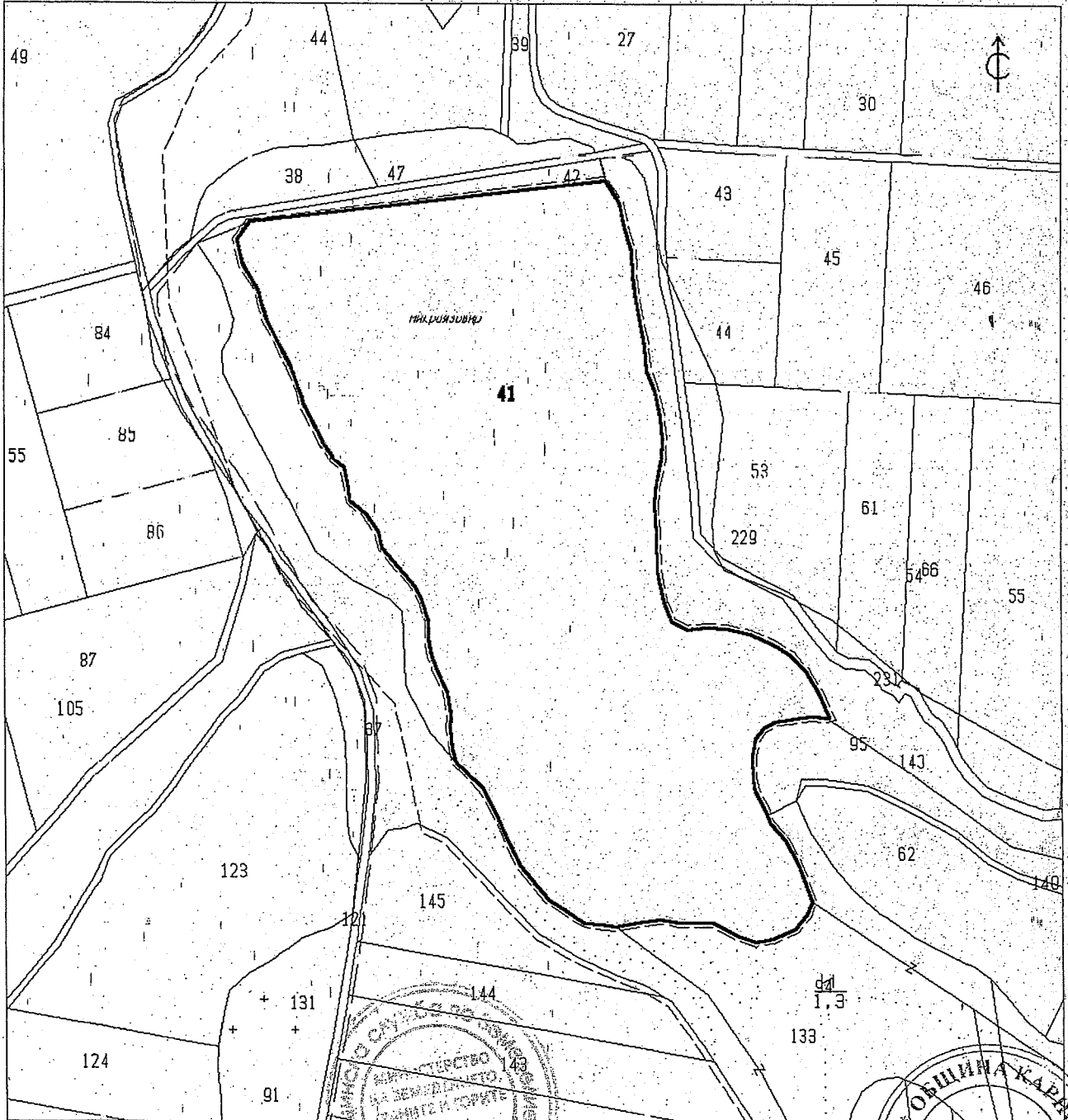
Документ: Акт за публична общ. собственост № 195 от 19.06.1998 г.; рег. 1, дело 195

Площ на имота: 53.756 дка. Начин на трайно ползване: Язовир

Вид собственост: Общинска частна

Имотът се намира в местността "СУСАМ ТАРЛА" при граници и съседи:

№ 000133, Дере	на	ОБЩИНА КАРНОБАТ
№ 000042, Водостоп. съор.	на	МЗГ-ХМС
№ 000143, Дере	на	ОБЩИНА КАРНОБАТ



Скицата съдържа 1 стр. и има срок на валидност 6 месеца

Изработил:

/ МИЛКА ХРИСТОВА ДИЧЕВА

/ младши специалист

Дата: 20 г. Заверил:

/ Б. КУЦАРОВА

Печат

/ НАЧАЛНИК на Общинска служба по земеделие

Скицата е само за служебно ползване

ИВАРНО С ОРИГИНАЛА

С К И Ц А

Стр. 1 от 1
Вх. № Ж1400

№ К04471/20.03.2018 г.
М 1:3000

на имот с номер 000041 в землището на с. ЖЕЛЕЗНИК с ЕКАТТЕ 29129, общ. КАРНОБАТ.

Имотът е собственост на:

1. ОБЩИНА КАРНОБАТ, Рег. номер 1006, гр. КАРНОБАТ.

Документ: Акт за публична общ. собственост № 195 от 19.06.1998 г., рег. 1, дело 195

Площ на имота: 53.756 дка. Начин на трайно ползване: Язовир

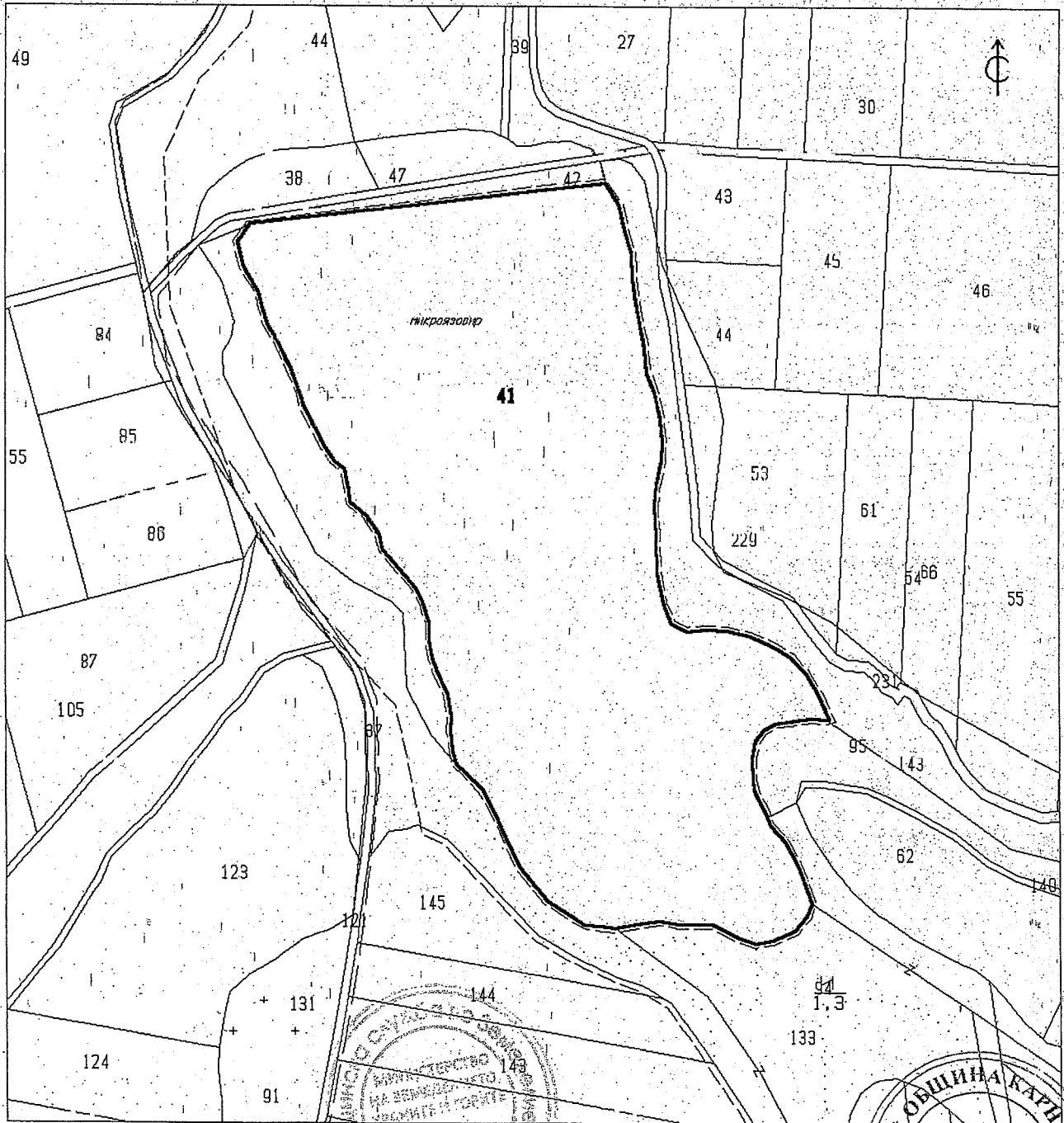
Вид собственост: Общинска частна

Имотът се намира в местността "СУСАМ ТАРАА" при граници и съседи:

№ 000133, Дере на ОБЩИНА КАРНОБАТ

№ 000042, Водостоп. съор. на ИЗГ-ХМС

№ 000143, Дере на ОБЩИНА КАРНОБАТ



Скицата съдържа 1 стр. и има срок на валидност в месеца

Изработил:

/ МИАКА ХРИСТОВА ДИЧЕВА

/ младши специалист

Дата: 20 г.

Заверил: /

/ Б. КУЦАРОВА

Печат

/ НАЧАЛНИК на Общинска служба по земеделие

Скицата е само за служебно ползване



ВЕРНО С ОПРИГИНАЛА